

Raport podsumowujący przebieg procesu partycypacji społecznej, konsultacji i procesu opiniowania w toku prac nad projektem Gminnego Programu Rewitalizacji Gminy Hrubieszów na lata 2022 - 2030

Eurocompass Sp. z o.o.
Hrubieszów 2024

Spis treści

| | |
|--|----|
| 1. Interesariusze rewitalizacji..... | 2 |
| 2. Partycypacja na etapie wyznaczenia obszaru zdegradowanego i obszaru rewitalizacji | 3 |
| a) Ankietyzacja..... | 3 |
| b) Wyniki ankietyzacji..... | 5 |
| c) Wzór formularza ankiety..... | 32 |
| d) Badanie IDI | 38 |
| e) Wyniki przeprowadzonych wywiadów..... | 38 |
| 3. Konsultacje społeczne projektu uchwały w sprawie wyznaczenia obszaru zdegradowanego i obszaru rewitalizacji | 41 |
| a) Wzór formularza zgłaszania uwag..... | 44 |
| b) Wzór ankiety konsultacyjnej | 47 |
| 4. Partycypacja w procesie tworzenia Gminnego Programu Rewitalizacji..... | 50 |
| a) Obwieszczenie Wójta Gminy Hrubieszów o przyjęciu uchwały w sprawie przystąpienia do sporządzenia Gminnego Programu Rewitalizacji Gminy Hrubieszów na lata 2022 – 2030. | 50 |
| b) Otwarty nabór przedsięwzięć rewitalizacyjnych..... | 50 |
| c) Karta przedsięwzięcia rewitalizacyjnego..... | 51 |
| d) Kawiarenki obywatelskie - debaty..... | 55 |
| 5. Opiniowanie projektu dokumentu Gminnego Programu Rewitalizacji | 58 |
| a) Podstawa prawna..... | 58 |
| b) Przebieg procesu opiniowania | 59 |
| 6. Konsultacje społeczne projektu dokumentu Gminnego Programu Rewitalizacji..... | 71 |

1. Interesariusze rewitalizacji

Zgodnie z art. 2 ust. 2 Ustawy o rewitalizacji zaprezentowano wykaz interesariuszy rewitalizacji biorących udział na etapie tworzenia dokumentu.

| | |
|---|---|
| Mieszkańcy i właściciele nieruchomości | <p>Pierwszą grupą interesariuszy wskazaną w Ustawie o rewitalizacji są w szczególności mieszkańcy oraz właściciele i zarządcy nieruchomości obszaru rewitalizacji. W wielu kwestiach uwzględniani są również mieszkańcy całej gminy. Projekty rewitalizacyjne skierowane są do szerokich grup mieszkańców obszaru rewitalizacji a zwłaszcza grup, do których kierowane są konkretne działania ze względu na zdiagnozowane czynniki kryzysowe bądź wskazane do uzyskania wsparcia w ramach celów określonych w ramach programu Fundusze Europejskie dla Lubelskiego na lata 2021-2027.</p> <p>W procesie partycypacji obywatelskiej umożliwiono dostęp zgodnie z wymaganiami zasad równości szans i płci oraz zastosowano zasady zapobiegające dyskryminacji ze względu na płeć, pochodzenie etniczne czy narodowe. Szczególnie istotne było spełnienie zasad dostępności przy organizacji działań partycypacyjnych i realizacji zadań rewitalizacyjnych.</p> |
| Organizacje pozarządowe i inne organizacje społeczne | <p>W procesie planowania działań jak również w ich realizacji ważny jest udział następnej grupy interesariuszy rewitalizacji tj. organizacji społecznych, w tym organizacji pozarządowych i grup nieformalnych. Potencjał trzeciego sektora umożliwia zaangażowanie go jako partnerów przy planowaniu i realizacji przedsięwzięć rewitalizacyjnych.</p> <p>Podczas procesu opracowywania działań w ramach Gminnego Programu Rewitalizacji Gminy Hrubieszów zapewniono współpracę z podmiotami reprezentującymi społeczeństwo obywatelskie, aktywnie działającymi na rzecz ochrony środowiska oraz odpowiedzialnymi za promowanie włączenia społecznego, praw podstawowych, praw osób z niepełnosprawnością, równości płci i niedyskryminacji na etapie planowania, realizacji i monitoringu działań w zależności od typu działań i projektów.</p> <p>Kooperacja Gminy i podmiotów społecznych opierała się i będzie się opierać zwłaszcza na współdziałaniu przy planowaniu i realizacji działań rewitalizacyjnych, delegowaniu zadań do realizacji, współpracy merytorycznej i eksperckiej oraz powierzeniu społecznego nadzoru.</p> |
| Podmioty prowadzące działalność gospodarczą i potencjalni inwestorzy | <p>Ważną grupą interesariuszy rewitalizacji są ponadto przedsiębiorcy, którzy wskazani zostali w Ustawie o rewitalizacji. Sektor gospodarczy jest bezpośrednim wykonawcą albo współrealizatorem przedsięwzięć rewitalizacyjnych.</p> <p>Udział sektora gospodarczego poza bezpośrednią realizacją działań opierał się również na wsparciu doradczym i eksperckim.</p> |
| Szkoły i placówki wychowawcze | <p>Do równie istotnych partnerów zaliczyć należy placówki edukacyjne. Współdziałanie przebiegało i będzie przebiegać na kilku płaszczyznach np.: aktywizacji uczniów przy planowaniu i realizacji działań, wspólnej realizacji i wspieraniu projektów. Dodatkowo włączenie młodych mieszkańców Gminy w ten proces przyczyni się do poprawy ich kompetencji społecznych.</p> |

| | |
|---|--|
| Jednostki samorządu terytorialnego, ich jednostki organizacyjne oraz organy doradcze i konsultacyjne gminy | <p>Potencjałem obszaru rewitalizacji, który może przyczynić się do osiągnięcia zakładanych celów procesu są instytucje kultury. Instytucje te będą odgrywać istotną rolę w zakresie zwiększania dostępu do kultury dla osób zagrożonych wykluczeniem społecznym, ale również stanowią potencjał do podejmowania nowych inicjatyw ukierunkowanych na wykorzystywanie dostępnych instrumentów i zasobów w celu realizacji różnych form wspierania procesu budowania społeczności lokalnych.</p> <p>W ramach zaplanowanych przedsięwzięć realizowane będą zadania związane z modernizacją i dostosowaniem nowych przestrzeni m.in. do prowadzenia animacji społeczności lokalnych poprzez wykorzystanie narzędzi, jakie dają różne formy obcowania z kulturą.</p> |
| Organy władzy publicznej | |
| Inni | Podmioty inne niż wymienione, realizujące na obszarze rewitalizacji uprawnienia Skarbu Państwa |

2. Partycypacja na etapie wyznaczania obszaru zdegradowanego i obszaru rewitalizacji

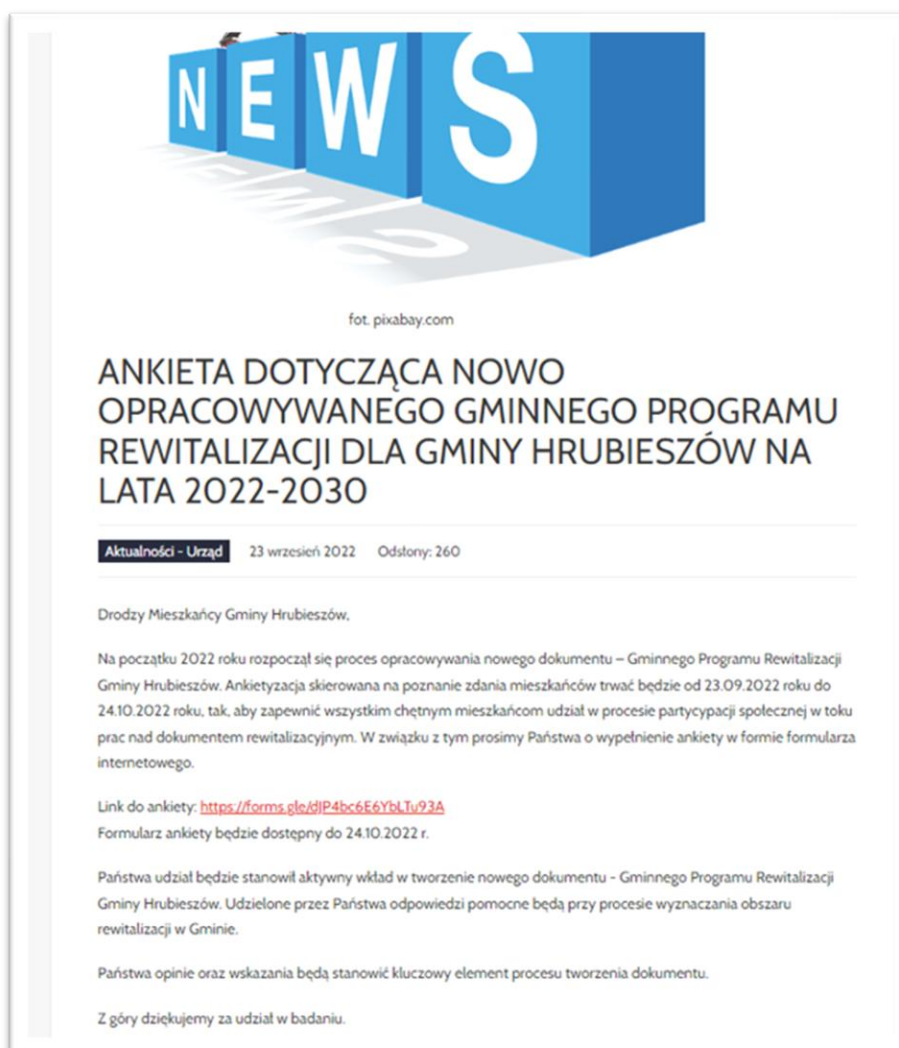
Zgodnie z art. 5 ust. 1 ustawy z dnia 9 października 2015 r. o rewitalizacji należy umożliwić partycypację zarówno na etapie przygotowania, prowadzenia jak i oceny rewitalizacji. Z tego względu mieszkańcy mieli możliwość wziąć udział w badaniu ankietowym na etapie wyznaczania obszaru zdegradowanego i obszaru rewitalizacji.

Aby zapewnić mieszkańcom aktywny udział na każdym etapie tworzenia Gminnego Programu Rewitalizacji i zapoznać się z opinią osób mających największą wiedzę na temat analizowanego terenu została opracowana ankieta informacyjna dotycząca nowo opracowywanego Gminnego Programu Rewitalizacji. W celu dodatkowego uszczegółowienia informacji zaczerpniętych w procesie ankietyzacji zostało przeprowadzone badanie IDI (pogłębiony wywiad indywidualny). Analiza jakościowa była niezbędna dla przeprowadzenia poszerzonej diagnozy sytuacji Gminy, ponieważ pozwoliła ona na szersze spojrzenie na problemy we wszystkich analizowanych sferach, ujawniając te problemy, które są trudne do zmierzenia przy pomocy analizy wskaźnikowej.

a) Ankietyzacja

Badanie przeprowadzono za pomocą **ankiety** internetowej (dostępnej na stronie internetowej Gminy Hrubieszów). Takie podejście pozwoliło bowiem dotrzeć do jak największej liczby mieszkańców, będąc dla nich jednocześnie najwygodniejszą formą. Badanie rozpoczęto od krótkiego wstępu wyjaśniającego cel badania, a także kwestie merytoryczne i terminologię związaną z procesem delimitacji obszarów zdegradowanych i do rewitalizacji. Mieszkańcy wypowiedzieli się na temat zauważanych przez siebie problemów w sferach społecznej, gospodarczej, środowiskowej, przestrzenno-funkcjonalnej i technicznej na wskazanych przez siebie obszarach Gminy Hrubieszów. Badanie ankietowe przeprowadzono wśród mieszkańców Gminy Hrubieszów na przełomie września i października 2022 roku. W ten sposób zbadano opinię społeczności lokalnej, co do delimitacji obszarów zdegradowanych na potrzeby nowo opracowywanego Gminnego Programu Rewitalizacji Gminy Hrubieszów na lata 2022-2030.

Ryc. 1. Fragment ogłoszenia o procesie partycypacji – ankieta dotycząca nowo opracowywanego Gminnego Programu Rewitalizacji dla Gminy Hrubieszów



Źródło: <https://gminahrubieszow.pl/urząd/ankieta-dotyczaca-nowo-opracowywanego-gminnego-programu-rewitalizacji-dla-gminy-hrubieszow-na-lata-2022-2030>

Na zaproszenie do wypełnienia ankiety odpowiedziało 75 mieszkańców. Szczegółowy opis i wyniki ankietyzacji zawarto w opracowaniu pn. Diagnostyka i delimitacja obszaru zdegradowanego i obszaru do rewitalizacji w Gminie Hrubieszów¹.

Na wstępie poproszono ankietowanych o wskazanie obszaru, który ich zdaniem cechuje się szczególnym nagromadzeniem zjawisk kryzysowych, w związku z czym powinien zostać poddany rewitalizacji. Z uzyskanych odpowiedzi wynika, że zdecydowaną większością głosów wyróżniają się jednostki: Mieniany, Kobło i Czumów. Przyjmując, jako wyznacznik obszaru zdegradowanego i obszaru rewitalizacji liczbę udzielonych odpowiedzi ankietowych należy zaznaczyć, że pokrywają się one z wynikiem analizy wielokryterialnej.

Według ankietowanych dominującymi problemami w Gminie są:

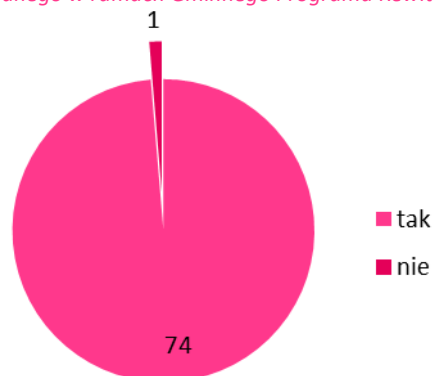
¹ <https://gminahrubieszow.pl/urząd/rewitalizacja/informacja-o-przeprowadzonych-konsultacjach-spoecznych>

- * W sferze społecznej: problem emigracji ludzi młodych i wykształconych oraz starzenia się społeczeństwa, bezrobocie, niski poziom aktywności społecznej, niski poziom integracji społecznej.
- * W sferze gospodarczej: niewystarczająca liczba miejsc pracy oraz brak źródeł finansowania dla przedsiębiorców.
- * W sferze przestrzenno-funkcjonalnej: utrudnienia w połączeniach z większymi ośrodkami, niewystarczająca liczba połączeń komunikacyjnych oraz niedostateczna dostępność ścieżek rowerowych.
- * W sferze technicznej: zły stan budynków mieszkalnych, zły stan obiektów zabytkowych.
- * W sferze środowiskowej: znaczna ilość wyrobów zawierających azbest oraz zanieczyszczenie powietrza atmosferycznego.

b) Wyniki ankietyzacji

W pierwszym pytaniu poproszono respondentów o ocenę, czy Gmina potrzebuje programu ożywienia społeczno-gospodarczego, realizowanego w ramach Gminnego Programu Rewitalizacji. Znaczna większość badanych udzieliła odpowiedzi TAK (75 osób – 98,68%), odmiennego zdania była tylko 1 osoba.

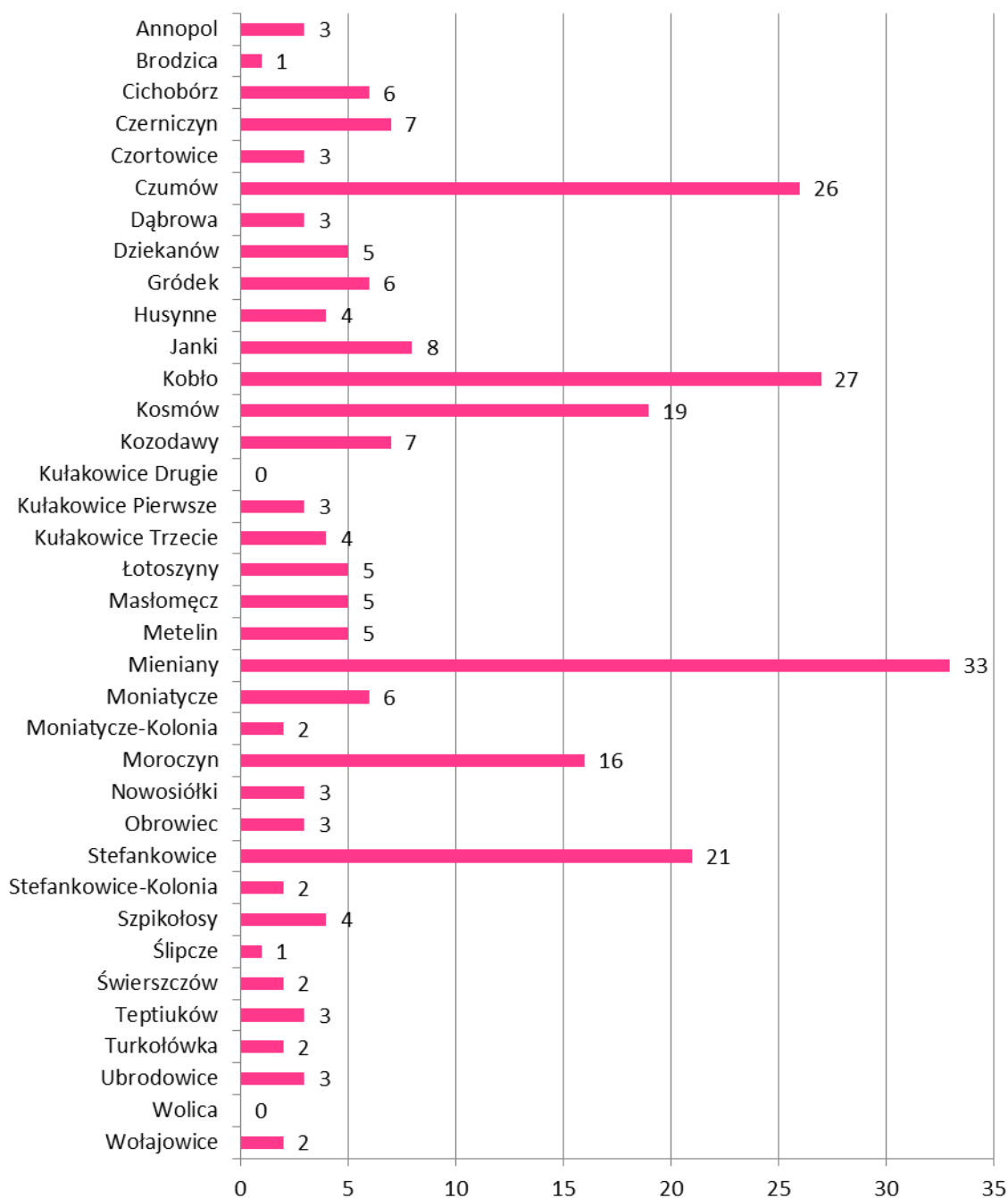
Wykres 1. Liczba odpowiedzi ankietowanych na pytanie 1. Czy Pani/Pana zdaniem Gmina potrzebuje programu ożywienia społeczno-gospodarczego, realizowanego w ramach Gminnego Programu Rewitalizacji?



Źródło: Opracowanie własne

W drugim pytaniu mieszkańcy poproszeni zostali o wskazanie jednostek pomocniczych, które cechują się największym nagromadzeniem różnego rodzaju problemów w sferze społecznej, gospodarczej, przestrzenno-funkcjonalnej i środowiskowej. Ankietowani mogli wskazać maksymalnie 5 obszarów. Ankietowani najczęściej wskazywali sołectwo: Mieniany.

Wykres 2. Liczba odpowiedzi ankietowanych na pytanie 2. Które z obszarów Gminy Pani/Pana zdaniem, cechują się największym nagromadzeniem różnego rodzaju problemów w sferze społecznej, gospodarczej, przestrzenno-funkcjonalnej i środowiskowej?

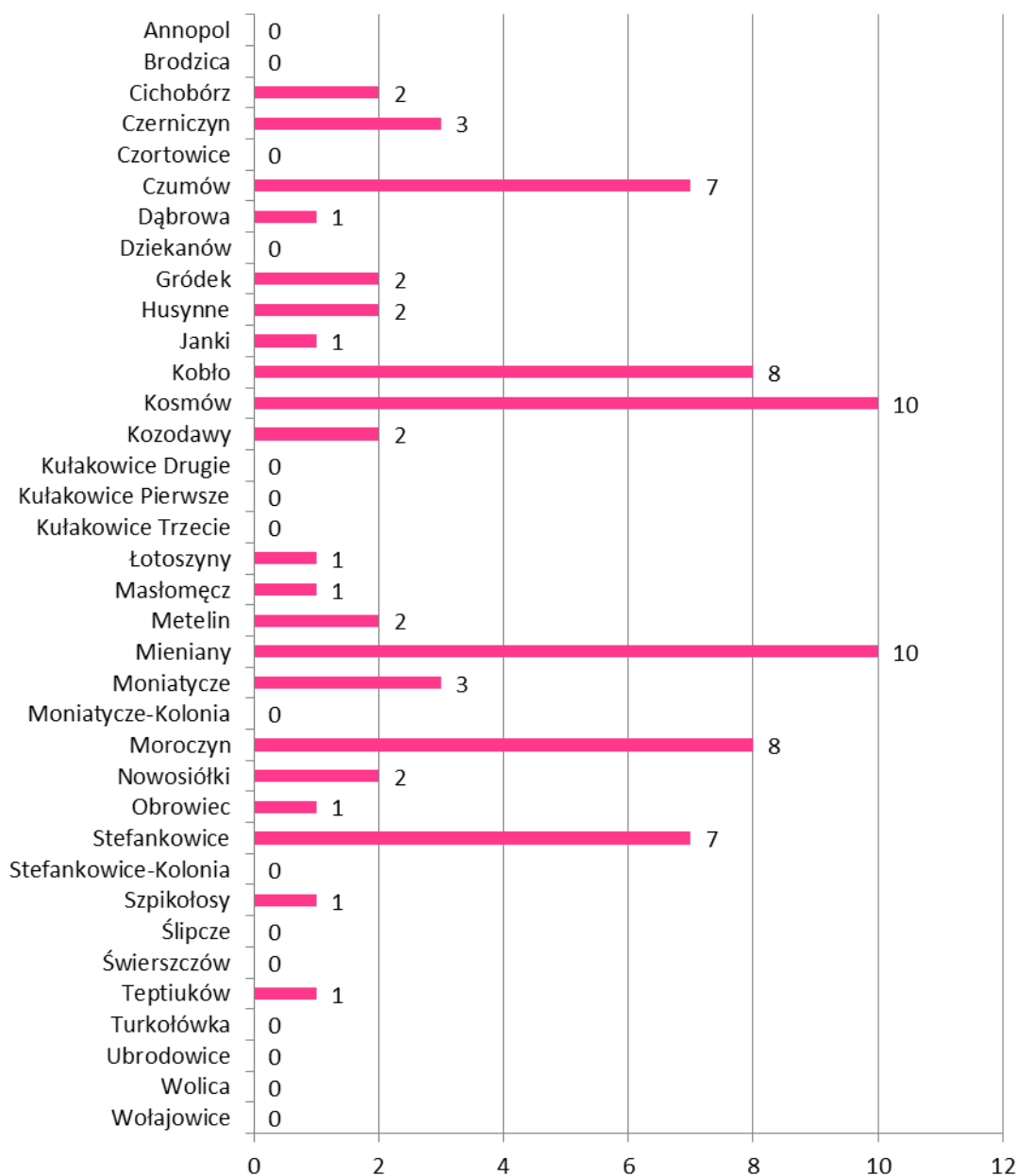


Źródło: Opracowanie własne

W trzecim pytaniu mieszkańcy musieli wskazać tylko jedną z wymienionych wcześniej jednostek pomocniczych, która powinna zostać poddana procesowi rewitalizacji. Najczęściej wskazane przez ankietowanych zostały: Kosmów, Mieniany, Kobło, Moroczyn, Czumów i Stefankowice.

Nie wskazano natomiast sołectw: Annopol, Brodzica, Czortowice, Dziekanów, Kułakowice Pierwsze, Kułakowice Drugie, Kułakowice Trzecie, Moniatycze-Kolonia, Stefankowice-Kolonia, Ślipcze, Świerszczów, Turkołówka, Ubrodowice, Wolica, Wołajowice.

Wykres 3. Liczba odpowiedzi ankietowanych na pytanie nr 3. Spośród obszarów wybranych w pytaniu nr 2 proszę wskazać to, które Pani/Pana zdaniem powinno zostać poddane procesowi rewitalizacji w pierwszej kolejności.



Źródło: Opracowanie własne

W następnym etapie ankiety, mieszkańcy odpowiedzieli na pytania dotyczące tylko obszaru wskazanego w pytaniu poprzednim. Zatem niewskazane w pytaniu trzecim sołectwa: Annopol, Brodzica, Czortowice, Dziekanów, Kułakowice Pierwsze, Kułakowice Drugie, Kułakowice Trzecie, Moniatycze-Kolonia, Stefankowice-Kolonia, Ślipcze, Świerszczów, Turkołówka, Ubrodowice, Wolica, Wołajowice zostały wyłączone z dalszej ankietyzacji.

Odpowiedzi na pytania numer 4, 5, 6, 7, 8, 9 i 10 zostały zbiorczo przedstawione w podziale na sołectwa w poniższych tabelach.

Tabela 1. Odpowiedzi na pytania 4-10. Jakiego rodzaju problemy i w jakim natężeniu (skali) występują w sołectwie Cichobórz

| Sołectwo Cichobórz | | | | | | |
|--|---|-------------------|------------------|-------------------|------------------|-------------------|
| | Rodzaj problemu | Natężenie (skala) | | | | |
| | | Brak problemu | Niskie natężenie | Średnie natężenie | Wyższe natężenie | Wysokie natężenie |
| Strefa społeczna | bezrobocie | | | 1 | 1 | |
| | ubóstwo | | | 2 | | |
| | przestępczość | 1 | 1 | | | |
| | alkoholizm | | | 1 | 1 | |
| | przemoc w rodzinie | | 1 | 1 | | |
| | bezdomność | 1 | 1 | | | |
| | niepełnosprawność | | 2 | | | |
| | starzenie się społeczeństwa | | | 1 | | 1 |
| | brak dostępu do kultury | | 1 | | 1 | |
| | niezaradność życiowa | | 1 | 1 | | |
| | niski poziom integracji lokalnej | | | 1 | | 1 |
| | uzależnienie od wsparcia finansowego z pomocy społecznej | | | 1 | 1 | |
| | niski poziom edukacji | | 2 | | | |
| | niski poziom aktywności społecznej | | | | 2 | |
| emigracja ludzi młodych i wykształconych | | | | 1 | 1 | |
| Strefa gospodarcza | niski poziom przedsiębiorczości | | | | 2 | |
| | niska jakość terenów inwestycyjnych | | | 2 | | |
| | zły wizerunek gminy w oczach inwestorów | | | 2 | | |
| | brak wsparcia dla nowych przedsiębiorców | | | 1 | 1 | |
| | brak współpracy pomiędzy lokalnymi przedsiębiorcami | | | 1 | 1 | |
| | niski poziom konkurencji na rynku lokalnym | | | 1 | 1 | |
| | brak źródeł finansowania dla przedsiębiorców | | 1 | 1 | | |
| | niewystarczająca liczba miejsc pracy | | | 2 | | |
| | wysoki poziom bezrobocia | | | 2 | | |
| Strefa przestrzenno-funkcjonalna | utrudnienia w połączeniach z większymi ośrodkami | | | | 2 | |
| | niska jakość infrastruktury drogowej i pieszej | | | | 1 | 1 |
| | niedostateczna dostępność chodników | | | | | 2 |
| | niedostateczna dostępność ścieżek rowerowych | | | | | 2 |
| | brak lub zły stan terenów zielonych (parki, skwery itp.) | | | | 1 | 1 |
| | nieestetyczne otoczenie | | | 1 | 1 | |
| | brak atrakcyjnych terenów rekreacyjnych | | | 1 | 1 | |
| | wysoki poziom natężenia ruchu samochodowego | | 1 | 1 | | |
| niewystarczająca liczba połączeń komunikacyjnych | | | 1 | 1 | | |
| Strefa techniczna | brak wyposażenia w podstawowe media | | | 2 | | |
| | zły stan budynków mieszkalnych | | | 1 | 1 | |
| | zły stan obiektów zabytkowych | | | 1 | 1 | |
| | duża liczba obiektów zdegradowanych i pustostanów | | 1 | | 1 | |
| Strefa środowiskowa | zanieczyszczenie zbiorników i cieków wodnych | 1 | | 1 | | |
| | zanieczyszczenie gleb, w tym dzikie wysypiska śmieci | 1 | 1 | | | |
| | wysoki poziom natężenia hałasu | 1 | 1 | | | |
| | zanieczyszczenie powietrza atmosferycznego | | 2 | | | |
| | Znaczna ilość wyrobów zawierających azbest | 1 | | | 1 | |
| Pytanie 9. Co wyróżnia wybrany obszar na tle innych, potencjały w wybranym sołectwie | <ul style="list-style-type: none"> - Piękny równinny teren, idealny do stworzenia ścieżki rowerowej - do zagospodarowania teren podległy po koniecznym remoncie drogi - możliwość rozwoju turystyki dzięki bliskości rzeki Bug | | | | | |

| | |
|--|--|
| | - Biskość Bugu daje możliwość budowy wcześniej już planowanego zbiornika retencyjnego |
| Pytanie 10: Inne istotne informacje z punktu widzenia opracowania Gminnego Programu Rewitalizacji Gminy Hrubieszów | - Konieczny remont drogi gminnej biegnącej wzdłuż lasu w Cichobórze - Bardzo rozproszona sieć osadnicza - konflikt między rolnikami a pracownikami RSP |

Źródło: Opracowanie własne

Tabela 2. Odpowiedzi na pytania 4-10. Jakiego rodzaju problemy i w jakim natężeniu (skali) występują w sołectwie Czerniczyn

| Sołectwo Czerniczyn | | | | | | |
|--|--|-------------------|------------------|-------------------|------------------|-------------------|
| | Rodzaj problemu | Natężenie (skala) | | | | |
| | | Brak problemu | Niskie natężenie | Średnie natężenie | Wyższe natężenie | Wysokie natężenie |
| Strefa społeczna | bezrobocie | | | | | 3 |
| | ubóstwo | | | 1 | 1 | 1 |
| | przestępczość | | | 2 | 1 | |
| | alkoholizm | | | 1 | 2 | |
| | przemoc w rodzinie | | 1 | 1 | 1 | |
| | bezdromność | | 2 | 1 | | |
| | niepełnosprawność | | | 2 | | 1 |
| | starzenie się społeczeństwa | | | | 2 | 1 |
| | brak dostępu do kultury | 1 | | 1 | 1 | |
| | niezaradność życiowa | | | 1 | 2 | |
| | niski poziom integracji lokalnej | | | | 2 | 1 |
| | uzależnienie od wsparcia finansowego z pomocy społecznej | | | | 2 | 1 |
| | niski poziom edukacji | | 1 | | 1 | 1 |
| | niski poziom aktywności społecznej | | | 1 | 1 | 1 |
| emigracja ludzi młodych i wykształconych | | | | 1 | 2 | |
| Strefa gospodarcza | niski poziom przedsiębiorczości | | | 1 | | 2 |
| | niska jakość terenów inwestycyjnych | | | 1 | | 2 |
| | zły wizerunek gminy w oczach inwestorów | | | 1 | 1 | 1 |
| | brak wsparcia dla nowych przedsiębiorców | | | 1 | | 2 |
| | brak współpracy pomiędzy lokalnymi przedsiębiorcami | | | 1 | 1 | 1 |
| | niski poziom konkurencji na rynku lokalnym | | | 2 | | 1 |
| | brak źródeł finansowania dla przedsiębiorców | | | 1 | 1 | 1 |
| | niewystarczająca liczba miejsc pracy | | | 1 | | 2 |
| | wysoki poziom bezrobocia | | | 1 | | 2 |
| Strefa przestrzennie-funkcjonalna | utrudnienia w połączeniach z większymi ośrodkami | | | | 1 | 2 |
| | niska jakość infrastruktury drogowej i pieszej | | | | | 3 |
| | niedostateczna dostępność chodników | | | | | 3 |
| | niedostateczna dostępność ścieżek rowerowych | | | | | 3 |
| | brak lub zły stan terenów zielonych (parki, skwery itp.) | | | 1 | | 2 |
| | nieestetyczne otoczenie | | | 1 | | 2 |
| | brak atrakcyjnych terenów rekreacyjnych | | | | 1 | 2 |
| | wysoki poziom natężenia ruchu samochodowego | | 1 | 1 | | 1 |
| | niewystarczająca liczba połączeń komunikacyjnych | | | 1 | 1 | 1 |
| Strefa techniczna | brak wyposażenia w podstawowe media | | | | 2 | 1 |
| | zły stan budynków mieszkalnych | | | 1 | 2 | |
| | zły stan obiektów zabytkowych | 1 | 1 | 1 | | |
| | duża liczba obiektów zdegradowanych i pustostanów | 1 | | 2 | | |
| S t l | zanieczyszczenie zbiorników i cieków wodnych | 1 | 1 | | 1 | |

| | | | | | | |
|--|--|---|---|---|---|---|
| | zanieczyszczenie gleb, w tym dzięki wysypiska śmieci | 1 | | 1 | 1 | |
| | wysoki poziom natężenia hałasu | | 1 | 1 | 1 | |
| | zanieczyszczenie powietrza atmosferycznego | | | 3 | | |
| | Znaczna ilość wyrobów zawierających azbest | | | 2 | | 1 |
| Pytanie 9. Co wyróżnia wybrany obszar na tle innych, potencjały w wybranym sołectwie | | <ul style="list-style-type: none"> - Duża powierzchnia sołectwa - Sołectwo położone blisko miasta - Ładny obszar wsi | | | | |
| Pytanie 10: Inne istotne informacje z punktu widzenia opracowania Gminnego Programu Rewitalizacji Gminy Hrubieszów | | <ul style="list-style-type: none"> - Brak dróg dojazdowych | | | | |

Źródło: Opracowanie własne

Tabela 3. Odpowiedzi na pytania 4-10. Jakiego rodzaju problemy i w jakim natężeniu (skali) występują w sołectwie Czumów

| Sołectwo Czumów | | | | | | |
|--|--|-------------------|------------------|-------------------|------------------|-------------------|
| | Rodzaj problemu | Natężenie (skala) | | | | |
| | | Brak problemu | Niskie natężenie | Średnie natężenie | Wyższe natężenie | Wysokie natężenie |
| Strefa społeczna | bezrobocie | | | 1 | 2 | 4 |
| | ubóstwo | | | 3 | 2 | 2 |
| | przestępczość | 1 | 4 | | 1 | 1 |
| | alkoholizm | 1 | | 2 | | 4 |
| | przemoc w rodzinie | 3 | 3 | | 1 | |
| | bezdomność | 1 | 3 | 2 | | 1 |
| | niepełnosprawność | | 2 | 4 | | 1 |
| | starzenie się społeczeństwa | | 1 | 1 | 1 | 4 |
| | brak dostępu do kultury | | 2 | 3 | 1 | 1 |
| | niezaradność życiowa | 1 | | 1 | 2 | 3 |
| | niski poziom integracji lokalnej | 2 | | | 3 | 2 |
| | uzależnienie od wsparcia finansowego z pomocy społecznej | 1 | | 3 | 2 | 1 |
| | niski poziom edukacji | 1 | | 3 | 1 | 2 |
| | niski poziom aktywności społecznej | | | 3 | 2 | 2 |
| emigracja ludzi młodych i wykształconych | | | | 1 | 6 | |
| Strefa gospodarcza | niski poziom przedsiębiorczości | | | 1 | 5 | 1 |
| | niska jakość terenów inwestycyjnych | | 1 | 3 | 2 | 1 |
| | zły wizerunek gminy w oczach inwestorów | | | 3 | 1 | 3 |
| | brak wsparcia dla nowych przedsiębiorców | | 1 | 2 | 1 | 3 |
| | brak współpracy pomiędzy lokalnymi przedsiębiorcami | | 1 | 3 | 1 | 2 |
| | niski poziom konkurencji na rynku lokalnym | | | 3 | 3 | 1 |
| | brak źródeł finansowania dla przedsiębiorców | | | 2 | 5 | |
| | niewystarczająca liczba miejsc pracy | | | 3 | 2 | 2 |
| | wysoki poziom bezrobocia | | | | 3 | 4 |
| Strefa przestrzenno-funkcjonalna | utrudnienia w połączeniach z większymi ośrodkami | | | 1 | 3 | 3 |
| | niska jakość infrastruktury drogowej i pieszej | | 1 | 2 | 3 | 1 |
| | niedostateczna dostępność chodników | 1 | | 1 | 4 | 1 |
| | niedostateczna dostępność ścieżek rowerowych | | | 2 | 3 | 2 |
| | brak lub zły stan terenów zielonych (parki, skwery itp.) | 1 | | | 4 | 2 |
| | nieestetyczne otoczenie | 1 | | 1 | 3 | 2 |
| | brak atrakcyjnych terenów rekreacyjnych | 1 | | 1 | 1 | 4 |
| | wysoki poziom natężenia ruchu samochodowego | | | | 3 | 4 |
| niewystarczająca liczba połączeń komunikacyjnych | | | | 3 | 4 | |
| Strefa techniczna | brak wyposażenia w podstawowe media | 1 | | 5 | 1 | |
| | zły stan budynków mieszkalnych | 1 | 1 | 1 | 3 | 1 |

| | | | | | | |
|--|--|---|---|---|---|--|
| | zły stan obiektów zabytkowych | | | 5 | 2 | |
| | duża liczba obiektów zdegradowanych i pustostanów | | 1 | 4 | 2 | |
| Strefa środowiskowa | zanieczyszczenie zbiorników i cieków wodnych | 3 | 2 | 1 | 1 | |
| | zanieczyszczenie gleb, w tym dzięki wysypiska śmieci | 3 | 2 | 2 | | |
| | wysoki poziom natężenia hałasu | | 3 | 4 | | |
| | zanieczyszczenie powietrza atmosferycznego | | 5 | 1 | 1 | |
| | Znaczna ilość wyrobów zawierających azbest | 2 | 1 | 2 | 2 | |
| Pytanie 9. Co wyróżnia wybrany obszar na tle innych, potencjały w wybranym sołectwie | | <ul style="list-style-type: none"> - Turystyka - Położenie geograficzne – dostęp do rzeki Bug, blisko granicy kraju - Piękne krajobrazy, tereny zielone - Obszar atrakcyjny przyrodniczo - Ścieżka rowerowa, wieża widokowa | | | | |
| Pytanie 10: Inne istotne informacje z punktu widzenia opracowania Gminnego Programu Rewitalizacji Gminy Hrubieszów | | <ul style="list-style-type: none"> - Dobudować około 500 m brakującego chodnika łączącego Czumów z Hrubieszowem. Ścieżka kończy się koło wieży widokowej w Gródku i rozpoczyna się dopiero przed torami na zakręcie. Należałoby dobudować brakujący fragment dla zapewnienia bezpieczeństwa mieszkańcom idącym pieszo lub jadącym rowerem. - Utworzyć plac dla Kamperów (plac kempingowy), skatepark i pumptrack - Zagospodarować teren przy świetlicy | | | | |

Źródło: Opracowanie własne

Tabela 4. Odpowiedzi na pytania 4-10. Jakiego rodzaju problemy i w jakim natężeniu (skali) występują w sołectwie Dąbrowa

| Sołectwo Dąbrowa | | | | | | |
|--|--|-------------------|------------------|-------------------|------------------|-------------------|
| | Rodzaj problemu | Natężenie (skala) | | | | |
| | | Brak problemu | Niskie natężenie | Średnie natężenie | Wyższe natężenie | Wysokie natężenie |
| Strefa społeczna | bezrobocie | | | 1 | | |
| | ubóstwo | | | 1 | | |
| | przestępczość | | 1 | | | |
| | alkoholizm | | | | 1 | |
| | przemoc w rodzinie | | | 1 | | |
| | bezdomność | 1 | | | | |
| | niepełnosprawność | | | 1 | | |
| | starzenie się społeczeństwa | | | | 1 | |
| | brak dostępu do kultury | | | | 1 | |
| | niezaradność życiowa | | | 1 | | |
| | niski poziom integracji lokalnej | | | 1 | | |
| | uzależnienie od wsparcia finansowego z pomocy społecznej | | | | 1 | |
| | niski poziom edukacji | | | 1 | | |
| | niski poziom aktywności społecznej | | | 1 | | |
| emigracja ludzi młodych i wykształconych | | | | | 1 | |
| Strefa gospodarcza | niski poziom przedsiębiorczości | | | | 1 | |
| | niska jakość terenów inwestycyjnych | | | | 1 | |
| | zły wizerunek gminy w oczach inwestorów | | | | 1 | |
| | brak wsparcia dla nowych przedsiębiorców | | | 1 | | |
| | brak współpracy pomiędzy lokalnymi przedsiębiorcami | | | | 1 | |
| | niski poziom konkurencji na rynku lokalnym | | | | 1 | |
| | brak źródeł finansowania dla przedsiębiorców | | | | 1 | |
| | niewystarczająca liczba miejsc pracy | | | | 1 | |
| wysoki poziom bezrobocia | | | 1 | | | |
| Strefa przestrzenno- | utrudnienia w połączeniach z większymi ośrodkami | | | | | 1 |
| | niska jakość infrastruktury drogowej i pieszej | | | | 1 | |
| | niedostateczna dostępność chodników | | | 1 | | |

| | | | | | | |
|--|--|---|---|---|---|---|
| | niedostateczna dostępność ścieżek rowerowych | | | | 1 | |
| | brak lub zły stan terenów zielonych (parki, skwery itp.) | | | 1 | | |
| | nieestetyczne otoczenie | | | 1 | | |
| | brak atrakcyjnych terenów rekreacyjnych | | | 1 | | |
| | wysoki poziom natężenia ruchu samochodowego | | 1 | | | |
| | niewystarczająca liczba połączeń komunikacyjnych | | | | | 1 |
| Strefa techniczna | brak wyposażenia w podstawowe media | | 1 | | | |
| | zły stan budynków mieszkalnych | | | 1 | | |
| | zły stan obiektów zabytkowych | | | 1 | | |
| | duża liczba obiektów zdegradowanych i pustostanów | | | 1 | | |
| Strefa środowiskowa | zanieczyszczenie zbiorników i cieków wodnych | | 1 | | | |
| | zanieczyszczenie gleb, w tym dzięki wysypiska śmieci | | | | 1 | |
| | wysoki poziom natężenia hałasu | | 1 | | | |
| | zanieczyszczenie powietrza atmosferycznego | | 1 | | | |
| | Znaczna ilość wyrobów zawierających azbest | | | | 1 | |
| Pytanie 9. Co wyróżnia wybrany obszar na tle innych, potencjały w wybranym sołectwie | | - Młodzi ludzie | | | | |
| Pytanie 10: Inne istotne informacje z punktu widzenia opracowania Gminnego Programu Rewitalizacji Gminy Hrubieszów | | - Na terenach gminy brak wysokopłatnych miejsc pracy, by zatrzymać ambitną młodzież | | | | |

Źródło: Opracowanie własne

Tabela 5. Odpowiedzi na pytania 4-10. Jakiego rodzaju problemy i w jakim natężeniu (skali) występują w sołectwie Gródek

| Sołectwo Gródek | | | | | | |
|--|--|-------------------|------------------|-------------------|------------------|-------------------|
| | Rodzaj problemu | Natężenie (skala) | | | | |
| | | Brak problemu | Niskie natężenie | Średnie natężenie | Wyższe natężenie | Wysokie natężenie |
| Strefa społeczna | bezrobocie | | | 1 | | 1 |
| | ubóstwo | | | | 1 | 1 |
| | przestępczość | 1 | | | 1 | |
| | alkoholizm | 1 | | | | 1 |
| | przemoc w rodzinie | 1 | | | 1 | |
| | bezdомność | 1 | | 1 | | |
| | niepełnosprawność | 1 | | 1 | | |
| | starzenie się społeczeństwa | | | | | 2 |
| | brak dostępu do kultury | | | | 1 | 1 |
| | niezaradność życiowa | | 1 | | | 1 |
| | niski poziom integracji lokalnej | | | | | 2 |
| | uzależnienie od wsparcia finansowego z pomocy społecznej | | | 1 | | 1 |
| | niski poziom edukacji | | | 1 | 1 | |
| | niski poziom aktywności społecznej | | | | | 2 |
| emigracja ludzi młodych i wykształconych | | | | | 2 | |
| Strefa gospodarcza | niski poziom przedsiębiorczości | | | | 1 | 1 |
| | niska jakość terenów inwestycyjnych | | | 2 | | |
| | zły wizerunek gminy w oczach inwestorów | | | 1 | 1 | |
| | brak wsparcia dla nowych przedsiębiorców | | | | 1 | 1 |
| | brak współpracy pomiędzy lokalnymi przedsiębiorcami | | | | 2 | |
| | niski poziom konkurencji na rynku lokalnym | | 1 | | 1 | |
| | brak źródeł finansowania dla przedsiębiorców | | | | 1 | 1 |
| | niewystarczająca liczba miejsc pracy | | | 1 | | 1 |
| wysoki poziom bezrobocia | | 1 | | | 1 | |

| | | | | | | |
|--|--|-----------------|---|---|---|---|
| Strefa przestrzenno-funkcjonalna | utrudnienia w połączeniach z większymi ośrodkami | | | | | 2 |
| | niska jakość infrastruktury drogowej i pieszej | | | | | 2 |
| | niedostateczna dostępność chodników | | | | | 2 |
| | niedostateczna dostępność ścieżek rowerowych | | | | | 2 |
| | brak lub zły stan terenów zielonych (parki, skwery itp.) | | | | 2 | |
| | nieestetyczne otoczenie | | | | 1 | 1 |
| | brak atrakcyjnych terenów rekreacyjnych | | | 1 | 1 | |
| | wysoki poziom natężenia ruchu samochodowego | 1 | | | 1 | |
| | niewystarczająca liczba połączeń komunikacyjnych | | | | | 2 |
| Strefa techniczna | brak wyposażenia w podstawowe media | | 1 | | | 1 |
| | zły stan budynków mieszkalnych | | | 1 | 1 | |
| | zły stan obiektów zabytkowych | | | 1 | 1 | |
| | duża liczba obiektów zdegradowanych i pustostanów | | | 2 | | |
| Strefa środowiskowa | zanieczyszczenie zbiorników i cieków wodnych | | | | 1 | 1 |
| | zanieczyszczenie gleb, w tym dzięki wysypiska śmieci | | | 1 | 1 | |
| | wysoki poziom natężenia hałasu | | 1 | 1 | | |
| | zanieczyszczenie powietrza atmosferycznego | | 1 | 1 | | |
| | Znaczna ilość wyrobów zawierających azbest | | | 2 | | |
| Pytanie 9. Co wyróżnia wybrany obszar na tle innych, potencjały w wybranym sołectwie | | - Piękne widoki | | | | |
| Pytanie 10: Inne istotne informacje z punktu widzenia opracowania Gminnego Programu Rewitalizacji Gminy Hrubieszów | | | | | | |

Źródło: Opracowanie własne

Tabela 6. Odpowiedzi na pytania 4-10. Jakiego rodzaju problemy i w jakim natężeniu (skali) występują w sołectwie Husynne

| Sołectwo Husynne | | | | | |
|--------------------|--|-------------------|------------------|-------------------|-------------------|
| | Rodzaj problemu | Natężenie (skala) | | | |
| | | Brak problemu | Niskie natężenie | Średnie natężenie | Wysokie natężenie |
| Strefa społeczna | bezrobocie | | | | 2 |
| | ubóstwo | | | | 1 |
| | przestępczość | 1 | | | |
| | alkoholizm | | | | 1 |
| | przemoc w rodzinie | | | 2 | |
| | bezdomność | 1 | | 1 | |
| | niepełnosprawność | | 2 | | |
| | starzenie się społeczeństwa | 1 | | | 1 |
| | brak dostępu do kultury | | | | 1 |
| | niezaradność życiowa | | | 1 | 1 |
| | niski poziom integracji lokalnej | | | 1 | 1 |
| | uzależnienie od wsparcia finansowego z pomocy społecznej | | | 2 | |
| | niski poziom edukacji | 1 | | 1 | |
| | niski poziom aktywności społecznej | | | | 2 |
| | emigracja ludzi młodych i wykształconych | | | 1 | 1 |
| Strefa gospodarcza | niski poziom przedsiębiorczości | | | | 2 |
| | niska jakość terenów inwestycyjnych | | | 1 | 1 |
| | zły wizerunek gminy w oczach inwestorów | | 1 | 1 | |
| | brak wsparcia dla nowych przedsiębiorców | | 1 | 1 | |

| | | | | | | |
|--|--|--|---|---|---|---|
| | brak współpracy pomiędzy lokalnymi przedsiębiorcami | | 1 | | 1 | |
| | niski poziom konkurencji na rynku lokalnym | | | 1 | | 1 |
| | brak źródeł finansowania dla przedsiębiorców | | | | 1 | 1 |
| | niewystarczająca liczba miejsc pracy | | | | 1 | 1 |
| | wysoki poziom bezrobocia | | | | | 2 |
| Strefa przestrzenno-funkcjonalna | utrudnienia w połączeniach z większymi ośrodkami | | | | | 2 |
| | niska jakość infrastruktury drogowej i pieszej | | | | 1 | 1 |
| | niedostateczna dostępność chodników | | | | 1 | 1 |
| | niedostateczna dostępność ścieżek rowerowych | | | | | 2 |
| | brak lub zły stan terenów zielonych (parki, skwery itp.) | | | | | 2 |
| | nieestetyczne otoczenie | | | 1 | | 1 |
| | brak atrakcyjnych terenów rekreacyjnych | | | | | 2 |
| | wysoki poziom natężenia ruchu samochodowego | | | | | 2 |
| | niewystarczająca liczba połączeń komunikacyjnych | | | | | 2 |
| Strefa techniczna | brak wyposażenia w podstawowe media | 1 | | | 1 | |
| | zły stan budynków mieszkalnych | | | 1 | 1 | |
| | zły stan obiektów zabytkowych | | 1 | 1 | | |
| | duża liczba obiektów zdegradowanych i pustostanów | | 2 | | | |
| Strefa środowiskowa | zanieczyszczenie zbiorników i cieków wodnych | 1 | 1 | | | |
| | zanieczyszczenie gleb, w tym dzięki wysypiska śmieci | 1 | | 1 | | |
| | wysoki poziom natężenia hałasu | | | | 1 | 1 |
| | zanieczyszczenie powietrza atmosferycznego | | | 1 | | 1 |
| | Znaczna ilość wyrobów zawierających azbest | | 1 | | | 1 |
| Pytanie 9. Co wyróżnia wybrany obszar na tle innych, potencjały w wybranym sołectwie | | <ul style="list-style-type: none"> - Dużo rodzin z dziećmi - Bliskość łąk i lasu - Obszary Natura 2000 i występowanie dzikiego ptactwa - Rozwijająca się agroturystyka | | | | |
| Pytanie 10: Inne istotne informacje z punktu widzenia opracowania Gminnego Programu Rewitalizacji Gminy Hrubieszów | | <ul style="list-style-type: none"> - Należy podjąć działania zmierzające do zatrzymania młodzieży na terenie sołectwa - Konieczność zadbania o połączenia komunikacyjne, brak traktu pieszo-rowerowego - Konieczność budowy placu zabaw i sklepu - Najdłuższy w okolicy szlak bocianich gniazd, które są zaniebane | | | | |

Źródło: Opracowanie własne

Tabela 7. Odpowiedzi na pytania 4-10. Jakiego rodzaju problemy i w jakim natężeniu (skali) występują w sołectwie

Janki

| Sołectwo Janki | | | | | | |
|------------------|--|-------------------|------------------|-------------------|------------------|-------------------|
| | Rodzaj problemu | Natężenie (skala) | | | | |
| | | Brak problemu | Niskie natężenie | Średnie natężenie | Wyższe natężenie | Wysokie natężenie |
| Strefa społeczna | bezrobocie | | | | | 1 |
| | ubóstwo | | | | 1 | |
| | przestępczość | 1 | | | | |
| | alkoholizm | | | 1 | | |
| | przemoc w rodzinie | 1 | | | | |
| | bezdomność | 1 | | | | |
| | niepełnosprawność | | | 1 | | |
| | starzenie się społeczeństwa | | | | | 1 |
| | brak dostępu do kultury | | | | 1 | |
| | niezaradność życiowa | | | | 1 | |
| | niski poziom integracji lokalnej | | | | | 1 |
| | uzależnienie od wsparcia finansowego z pomocy społecznej | | | | | 1 |

| | | | | | | |
|--|--|---|--|---|---|---|
| | niski poziom edukacji | | | | | 1 |
| | niski poziom aktywności społecznej | | | | | 1 |
| | emigracja ludzi młodych i wykształconych | | | | | 1 |
| Strefa gospodarcza | niski poziom przedsiębiorczości | | | | | 1 |
| | niska jakość terenów inwestycyjnych | | | 1 | | |
| | zły wizerunek gminy w oczach inwestorów | | | 1 | | |
| | brak wsparcia dla nowych przedsiębiorców | | | | 1 | |
| | brak współpracy pomiędzy lokalnymi przedsiębiorcami | | | | | 1 |
| | niski poziom konkurencji na rynku lokalnym | | | | 1 | |
| | brak źródeł finansowania dla przedsiębiorców | | | | | 1 |
| | niewystarczająca liczba miejsc pracy | | | | | 1 |
| | wysoki poziom bezrobocia | | | | | 1 |
| Strefa przestrzenno-funkcjonalna | utrudnienia w połączeniach z większymi ośrodkami | | | | | 1 |
| | niska jakość infrastruktury drogowej i pieszej | | | | 1 | |
| | niedostateczna dostępność chodników | | | 1 | | |
| | niedostateczna dostępność ścieżek rowerowych | | | | | 1 |
| | brak lub zły stan terenów zielonych (parki, skwery itp.) | | | | 1 | |
| | nieestetyczne otoczenie | | | | 1 | |
| | brak atrakcyjnych terenów rekreacyjnych | | | | | 1 |
| | wysoki poziom natężenia ruchu samochodowego | | | | | 1 |
| | niewystarczająca liczba połączeń komunikacyjnych | | | | | 1 |
| Strefa techniczna | brak wyposażenia w podstawowe media | | | 1 | | |
| | zły stan budynków mieszkalnych | | | 1 | | |
| | zły stan obiektów zabytkowych | | | | 1 | |
| | duża liczba obiektów zdegradowanych i pustostanów | | | | 1 | |
| Strefa środowiskowa | zanieczyszczenie zbiorników i cieków wodnych | | | | 1 | |
| | zanieczyszczenie gleb, w tym dzięki wysypiska śmieci | | | | 1 | |
| | wysoki poziom natężenia hałasu | | | | | 1 |
| | zanieczyszczenie powietrza atmosferycznego | | | | 1 | |
| | Znaczna ilość wyrobów zawierających azbest | | | | | 1 |
| Pytanie 9. Co wyróżnia wybrany obszar na tle innych, potencjały w wybranym sołectwie | | - Izba pamięci, plac z dębami stanowią bazę do przyciągania turystów | | | | |
| Pytanie 10: Inne istotne informacje z punktu widzenia opracowania Gminnego Programu Rewitalizacji Gminy Hrubieszów | | - Potrzeba rozwinięcia infrastruktury komunikacyjnej i usług komunikacyjnych oraz aktywności mieszkańców, co przyczyniłoby się do zwiększenia liczby młodych mieszkańców na terenie sołectwa oraz rozwinięto możliwości zarobkowe | | | | |

Źródło: Opracowanie własne

Tabela 8. Odpowiedzi na pytania 4-10. Jakiego rodzaju problemy i w jakim natężeniu (skali) występują w sołectwie Kobło

| Sołectwo Kobło | | | | | | |
|------------------|-----------------------------|-------------------|------------------|-------------------|-----------------|-------------------|
| | Rodzaj problemu | Natężenie (skala) | | | | |
| | | Brak problemu | Niskie natężenie | Średnie natężenie | Wysze natężenie | Wysokie natężenie |
| Strefa społeczna | bezrobocie | | | 1 | 6 | 2 |
| | ubóstwo | 1 | | 1 | 6 | 1 |
| | przestępczość | | 2 | 3 | 2 | 2 |
| | alkoholizm | | 1 | 1 | 4 | 3 |
| | przemoc w rodzinie | | 5 | 1 | 1 | 2 |
| | bezdomność | 3 | 4 | | | 2 |
| | niepełnosprawność | | 5 | 1 | 3 | |
| | starzenie się społeczeństwa | | | 1 | 1 | 7 |
| | brak dostępu do kultury | | | 4 | 4 | 1 |

| | | | | | | |
|--|--|---|---|---|---|---|
| | niezaradność życiowa | | 1 | 5 | 2 | 1 |
| | niski poziom integracji lokalnej | | 1 | 3 | 2 | 3 |
| | uzależnienie od wsparcia finansowego z pomocy społecznej | | 4 | 1 | 2 | 2 |
| | niski poziom edukacji | | 3 | 3 | 2 | 1 |
| | niski poziom aktywności społecznej | | 1 | 1 | 6 | 1 |
| | emigracja ludzi młodych i wykształconych | | | 1 | 2 | 6 |
| Strefa gospodarcza | niski poziom przedsiębiorczości | | 1 | 3 | 3 | 1 |
| | niska jakość terenów inwestycyjnych | 4 | | | 5 | |
| | zły wizerunek gminy w oczach inwestorów | 3 | 1 | 1 | 1 | 3 |
| | brak wsparcia dla nowych przedsiębiorców | 3 | 1 | | 4 | 1 |
| | brak współpracy pomiędzy lokalnymi przedsiębiorcami | | 4 | | 3 | 2 |
| | niski poziom konkurencji na rynku lokalnym | 4 | | 1 | 3 | 1 |
| | brak źródeł finansowania dla przedsiębiorców | | | 2 | 6 | 1 |
| | niewystarczająca liczba miejsc pracy | | | | 6 | 3 |
| | wysoki poziom bezrobocia | | | 1 | 3 | 5 |
| Strefa przestrzenno-funkcjonalna | utrudnienia w połączeniach z większymi ośrodkami | | 1 | 2 | 5 | 1 |
| | niska jakość infrastruktury drogowej i pieszej | 1 | 3 | 2 | 1 | 2 |
| | niedostateczna dostępność chodników | 3 | 1 | 1 | 3 | 1 |
| | niedostateczna dostępność ścieżek rowerowych | | 1 | | 3 | 5 |
| | brak lub zły stan terenów zielonych (parki, skwery itp.) | | 4 | 1 | 4 | |
| | nieestetyczne otoczenie | | 4 | 2 | 1 | 2 |
| | brak atrakcyjnych terenów rekreacyjnych | | 1 | 1 | 6 | 1 |
| | wysoki poziom natężenia ruchu samochodowego | | 2 | 2 | 5 | |
| | niewystarczająca liczba połączeń komunikacyjnych | | | 3 | 1 | 5 |
| Strefa techniczna | brak wyposażenia w podstawowe media | | 5 | 2 | 2 | |
| | zły stan budynków mieszkalnych | | 1 | 6 | | 2 |
| | zły stan obiektów zabytkowych | 3 | 2 | 2 | 2 | |
| | duża liczba obiektów zdegradowanych i pustostanów | | 2 | 3 | 3 | 1 |
| Strefa środowiskowa | zanieczyszczenie zbiorników i cieków wodnych | 3 | 4 | 2 | | |
| | zanieczyszczenie gleb, w tym dzikie wysypiska śmieci | 3 | 5 | 1 | | |
| | wysoki poziom natężenia hałasu | 3 | 4 | 2 | | |
| | zanieczyszczenie powietrza atmosferycznego | 4 | 3 | 2 | | |
| | Znaczna ilość wyrobów zawierających azbest | | 2 | 2 | 4 | 1 |
| Pytanie 9. Co wyróżnia wybrany obszar na tle innych, potencjały w wybranym sołectwie | <ul style="list-style-type: none"> - Budynki po byłej szkole – możliwość ich wykorzystania - Działalność OSP Kobło, członkami OSP są młodzi ludzie. Drużyna OSP wygrywa zawody na szczeblu wojewódzkim - Położenie miejscowości, walory przyrodnicze - Świetlica po rozbudowaniu ma duży potencjał na działalność kulturalną - Wysokie zaangażowanie mieszkańców w działania na rzecz sołectwa | | | | | |
| Pytanie 10: Inne istotne informacje z punktu widzenia opracowania Gminnego Programu Rewitalizacji Gminy Hrubieszów | <ul style="list-style-type: none"> - Działania na rzecz młodych - Zagospodarowanie przestrzeni wokół świetlicy oraz remizy - Zapewnienie OSP sprzętu oraz narzędzi do przeprowadzania szkoleń grup pożarniczych. Poprzez tworzenie np. oferty szkoleniowej i możliwość przeprowadzania różnych form szkoleń i warsztatów z działań ratowniczo-gaśniczych wyróżni naszą miejscowość i większy dostęp innych drużyn gminnych i powiatowych. | | | | | |

Źródło: Opracowanie własne

Tabela 9. Odpowiedzi na pytania 4-10. Jakiego rodzaju problemy i w jakim natężeniu (skali) występują w sołectwie Kosmów

| Sołectwo Kosmów | | | | | | |
|--|--|---|------------------|-------------------|------------------|-------------------|
| | Rodzaj problemu | Natężenie (skala) | | | | |
| | | Brak problemu | Niskie natężenie | Średnie natężenie | Wyższe natężenie | Wysokie natężenie |
| Strefa społeczna | bezrobocie | 1 | 1 | 1 | 3 | 3 |
| | ubóstwo | | 2 | 3 | 3 | 1 |
| | przestępczość | 1 | 5 | 1 | | 2 |
| | alkoholizm | | 2 | 2 | | 5 |
| | przemoc w rodzinie | 3 | 4 | | 2 | |
| | bezdomność | 2 | 4 | | 3 | |
| | niepełnosprawność | | 2 | 5 | 1 | 1 |
| | starzenie się społeczeństwa | | | | 1 | 8 |
| | brak dostępu do kultury | | 1 | 3 | 3 | 2 |
| | niezaradność życiowa | | 1 | 2 | 1 | 5 |
| | niski poziom integracji lokalnej | | 2 | 1 | 4 | 2 |
| | uzależnienie od wsparcia finansowego z pomocy społecznej | | 1 | 6 | 1 | 1 |
| | niski poziom edukacji | | | 5 | 2 | 2 |
| | niski poziom aktywności społecznej | | | 2 | 4 | 3 |
| emigracja ludzi młodych i wykształconych | | | 2 | 1 | 6 | |
| Strefa gospodarcza | niski poziom przedsiębiorczości | | 1 | 1 | 3 | 4 |
| | niska jakość terenów inwestycyjnych | | 2 | 1 | 5 | 1 |
| | zły wizerunek gminy w oczach inwestorów | 1 | | 4 | 3 | 1 |
| | brak wsparcia dla nowych przedsiębiorców | | 1 | 1 | 4 | 3 |
| | brak współpracy pomiędzy lokalnymi przedsiębiorcami | | 1 | 4 | 3 | 1 |
| | niski poziom konkurencji na rynku lokalnym | | 1 | 2 | 4 | 2 |
| | brak źródeł finansowania dla przedsiębiorców | | | 1 | 5 | 3 |
| | niewystarczająca liczba miejsc pracy | | | 1 | 7 | 1 |
| wysoki poziom bezrobocia | | 1 | | 5 | 3 | |
| Strefa przestrzenno-funkcjonalna | utrudnienia w połączeniach z większymi ośrodkami | | | 1 | 5 | 3 |
| | niska jakość infrastruktury drogowej i pieszej | | | 4 | 4 | 1 |
| | niedostateczna dostępność chodników | 1 | | 2 | 6 | |
| | niedostateczna dostępność ścieżek rowerowych | | | 3 | 4 | 2 |
| | brak lub zły stan terenów zielonych (parki, skwery itp.) | | | 3 | | 6 |
| | nieestetyczne otoczenie | | 2 | 2 | 1 | 4 |
| | brak atrakcyjnych terenów rekreacyjnych | | | | 6 | 3 |
| | wysoki poziom natężenia ruchu samochodowego | | 1 | 4 | 2 | 2 |
| | niewystarczająca liczba połączeń komunikacyjnych | | | 2 | 3 | 4 |
| Strefa techniczna | brak wyposażenia w podstawowe media | 1 | 2 | 5 | 1 | |
| | zły stan budynków mieszkalnych | 1 | 2 | 4 | 2 | |
| | zły stan obiektów zabytkowych | 1 | 2 | 1 | 2 | 3 |
| | duża liczba obiektów zdegradowanych i pustostanów | 2 | | 3 | 4 | |
| Strefa środowiskowa | zanieczyszczenie zbiorników i cieków wodnych | 1 | 6 | 2 | | |
| | zanieczyszczenie gleb, w tym dzięki wysypiska śmieci | 4 | 4 | 1 | | |
| | wysoki poziom natężenia hałasu | 3 | 5 | 1 | | |
| | zanieczyszczenie powietrza atmosferycznego | 1 | 7 | 1 | | |
| | znaczna ilość wyrobów zawierających azbest | 1 | 6 | 2 | | |
| Pytanie 9. Co wyróżnia wybrany obszar na tle innych, potencjały w wybranym sołectwie | | <ul style="list-style-type: none"> - Korzystne położenie sołectwa - Dostęp do czystego powietrza i dzikiej rzeki Bug - Piękne krajobrazy - Aktywni mieszkańcy | | | | |

| | |
|--|---|
| | - Zaangażowanie społeczności lokalnej w działania kulturalne, aktywnie działające KGW, zespoły: „Załoga Kosmos”, Bużanki, zespół grający na bębnach |
| Pytanie 10: Inne istotne informacje z punktu widzenia opracowania Gminnego Programu Rewitalizacji Gminy Hrubieszów | - Stworzenie warunków do skorzystania z kąpieliska - Remont i rewitalizacja świetlicy wiejskiej - Przekształcenie świetlicy wiejskiej w Wiejski Dom Kultury |

Źródło: Opracowanie własne

Tabela 10. Odpowiedzi na pytania 4-10. Jakiego rodzaju problemy i w jakim natężeniu (skali) występują w sołectwie Kozodawy

| Sołectwo Kozodawy | | | | | | |
|--|--|-------------------|------------------|-------------------|------------------|-------------------|
| | Rodzaj problemu | Natężenie (skala) | | | | |
| | | Brak problemu | Niskie natężenie | Średnie natężenie | Wyższe natężenie | Wysokie natężenie |
| Strefa społeczna | bezrobocie | | | 1 | | 1 |
| | ubóstwo | | | 1 | | 1 |
| | przestępczość | 1 | | | | 1 |
| | alkoholizm | | | 1 | | 1 |
| | przemoc w rodzinie | | 1 | | | 1 |
| | bezdomność | 1 | | | 1 | |
| | niepełnosprawność | | 1 | | | 1 |
| | starzenie się społeczeństwa | | | | | 2 |
| | brak dostępu do kultury | | | | 1 | 1 |
| | niezaradność życiowa | | | 1 | | 1 |
| | niski poziom integracji lokalnej | | 1 | | | 1 |
| | uzależnienie od wsparcia finansowego z pomocy społecznej | | | | | 2 |
| | niski poziom edukacji | | | 1 | | 1 |
| | niski poziom aktywności społecznej | | | 1 | | 1 |
| emigracja ludzi młodych i wykształconych | | | | | 2 | |
| Strefa gospodarcza | niski poziom przedsiębiorczości | | | 1 | | 1 |
| | niska jakość terenów inwestycyjnych | 1 | | | | 1 |
| | zły wizerunek gminy w oczach inwestorów | | | | | 2 |
| | brak wsparcia dla nowych przedsiębiorców | | | | | 2 |
| | brak współpracy pomiędzy lokalnymi przedsiębiorcami | | | | | 2 |
| | niski poziom konkurencji na rynku lokalnym | | | 1 | | 1 |
| | brak źródeł finansowania dla przedsiębiorców | | | | | 2 |
| | niewystarczająca liczba miejsc pracy | | | | | 2 |
| | wysoki poziom bezrobocia | | | | 1 | 1 |
| Strefa przestrzenno-funkcjonalna | utrudnienia w połączeniach z większymi ośrodkami | | | 1 | | 1 |
| | niska jakość infrastruktury drogowej i pieszej | | | | | 2 |
| | niedostateczna dostępność chodników | | | | | 2 |
| | niedostateczna dostępność ścieżek rowerowych | | 1 | | | 1 |
| | brak lub zły stan terenów zielonych (parki, skwery itp.) | | | 1 | | 1 |
| | nieestetyczne otoczenie | | | 1 | | 1 |
| | brak atrakcyjnych terenów rekreacyjnych | | 1 | | | 1 |
| | wysoki poziom natężenia ruchu samochodowego | | | 1 | | 1 |
| | niewystarczająca liczba połączeń komunikacyjnych | | | | | 2 |
| Strefa techniczna | brak wyposażenia w podstawowe media | | | 1 | | 1 |
| | zły stan budynków mieszkalnych | | | | 1 | 1 |
| | zły stan obiektów zabytkowych | | | | | 2 |
| | duża liczba obiektów zdegradowanych i pustostanów | | | 1 | | 1 |
| S t r | zanieczyszczenie zbiorników i cieków wodnych | | | 1 | | 1 |

| | | | | | | |
|--|--|-----------------|---|---|---|---|
| | zanieczyszczenie gleb, w tym dzięki wysypiska śmieci | | | 1 | | 1 |
| | wysoki poziom natężenia hałasu | | 1 | | 1 | 1 |
| | zanieczyszczenie powietrza atmosferycznego | | | 1 | | 1 |
| | Znaczna ilość wyrobów zawierających azbest | | | | | 2 |
| Pytanie 9. Co wyróżnia wybrany obszar na tle innych, potencjały w wybranym sołectwie | | - Piękne widoki | | | | |
| Pytanie 10: Inne istotne informacje z punktu widzenia opracowania Gminnego Programu Rewitalizacji Gminy Hrubieszów | | | | | | |

Źródło: Opracowanie własne

Tabela 11. Odpowiedzi na pytania 4-10. Jakiego rodzaju problemy i w jakim natężeniu (skali) występują w sołectwie Łotoszyny

| Sołectwo Łotoszyny | | | | | | |
|--|--|-------------------|------------------|-------------------|------------------|-------------------|
| | Rodzaj problemu | Natężenie (skala) | | | | |
| | | Brak problemu | Niskie natężenie | Średnie natężenie | Wyższe natężenie | Wysokie natężenie |
| Strefa społeczna | bezrobocie | | | 1 | | |
| | ubóstwo | | 1 | | | |
| | przestępczość | 1 | | | | |
| | alkoholizm | | 1 | | | |
| | przemoc w rodzinie | | 1 | | | |
| | bezdomność | 1 | | | | |
| | niepełnosprawność | | 1 | | | |
| | starzenie się społeczeństwa | | | | | 1 |
| | brak dostępu do kultury | | | | 1 | |
| | niezaradność życiowa | | 1 | | | |
| | niski poziom integracji lokalnej | | | 1 | | |
| | uzależnienie od wsparcia finansowego z pomocy społecznej | | 1 | | | |
| | niski poziom edukacji | | | 1 | | |
| | niski poziom aktywności społecznej | | | 1 | | |
| emigracja ludzi młodych i wykształconych | | | | | 1 | |
| Strefa gospodarcza | niski poziom przedsiębiorczości | | | | | 1 |
| | niska jakość terenów inwestycyjnych | | | | | 1 |
| | zły wizerunek gminy w oczach inwestorów | | | | | 1 |
| | brak wsparcia dla nowych przedsiębiorców | | | 1 | | |
| | brak współpracy pomiędzy lokalnymi przedsiębiorcami | | | 1 | | |
| | niski poziom konkurencji na rynku lokalnym | | | 1 | | |
| | brak źródeł finansowania dla przedsiębiorców | | | 1 | | |
| | niewystarczająca liczba miejsc pracy | | | | 1 | |
| | wysoki poziom bezrobocia | | | 1 | | |
| Strefa przestrzenno-funkcjonalna | utrudnienia w połączeniach z większymi ośrodkami | | | | 1 | |
| | niska jakość infrastruktury drogowej i pieszej | | | | | 1 |
| | niedostateczna dostępność chodników | | | | | 1 |
| | niedostateczna dostępność ścieżek rowerowych | | | | | 1 |
| | brak lub zły stan terenów zielonych (parki, skwery itp.) | | | | | 1 |
| | nieestetyczne otoczenie | | | 1 | | |
| | brak atrakcyjnych terenów rekreacyjnych | | | | 1 | |
| | wysoki poziom natężenia ruchu samochodowego | | | 1 | | |
| | niewystarczająca liczba połączeń komunikacyjnych | | | | | 1 |
| Strefa techniczna | brak wyposażenia w podstawowe media | | | 1 | | |
| | zły stan budynków mieszkalnych | | | 1 | | |
| | zły stan obiektów zabytkowych | 1 | | | | |

| | | | | | | |
|--|--|--|---|--|--|--|
| | duża liczba obiektów zdegradowanych i pustostanów | 1 | | | | |
| Strefa środowiskowa | zanieczyszczenie zbiorników i cieków wodnych | 1 | | | | |
| | zanieczyszczenie gleb, w tym dzięki wysypiska śmieci | 1 | | | | |
| | wysoki poziom natężenia hałasu | | 1 | | | |
| | zanieczyszczenie powietrza atmosferycznego | | 1 | | | |
| | Znaczna ilość wyrobów zawierających azbest | | 1 | | | |
| Pytanie 9. Co wyróżnia wybrany obszar na tle innych, potencjały w wybranym sołectwie | | - Duża przestrzeń do zagospodarowania przy świetlicy wiejskiej | | | | |
| Pytanie 10: Inne istotne informacje z punktu widzenia opracowania Gminnego Programu Rewitalizacji Gminy Hrubieszów | | - Ze względu na duży udział terenów objętych ochroną nie można uzyskać pozwolenia na budowę domu. Skutkuje to małą liczbą mieszkańców. | | | | |

Źródło: Opracowanie własne

Tabela 12. Odpowiedzi na pytania 4-10. Jakiego rodzaju problemy i w jakim natężeniu (skali) występują w sołectwie Masłomęcz

| Sołectwo Masłomęcz | | | | | | |
|---|--|-------------------|------------------|-------------------|------------------|-------------------|
| | Rodzaj problemu | Natężenie (skala) | | | | |
| | | Brak problemu | Niskie natężenie | Średnie natężenie | Wyższe natężenie | Wysokie natężenie |
| Strefa społeczna | bezrobocie | | | 1 | | |
| | ubóstwo | | 1 | | | |
| | przestępczość | 1 | | | | |
| | alkoholizm | 1 | | | | |
| | przemoc w rodzinie | 1 | | | | |
| | bezdomność | 1 | | | | |
| | niepełnosprawność | 1 | | | | |
| | starzenie się społeczeństwa | | | 1 | | |
| | brak dostępu do kultury | | | 1 | | |
| | niezaradność życiowa | 1 | | | | |
| | niski poziom integracji lokalnej | | | 1 | | |
| | uzależnienie od wsparcia finansowego z pomocy społecznej | | | 1 | | |
| | niski poziom edukacji | | | 1 | | |
| | niski poziom aktywności społecznej | | | 1 | | |
| emigracja ludzi młodych i wykształconych | | | 1 | | | |
| Strefa gospodarcza | niski poziom przedsiębiorczości | | | 1 | | |
| | niska jakość terenów inwestycyjnych | | 1 | | | |
| | zły wizerunek gminy w oczach inwestorów | | 1 | | | |
| | brak wsparcia dla nowych przedsiębiorców | | 1 | | | |
| | brak współpracy pomiędzy lokalnymi przedsiębiorcami | | | 1 | | |
| | niski poziom konkurencji na rynku lokalnym | 1 | | | | |
| | brak źródeł finansowania dla przedsiębiorców | | | 1 | | |
| | niewystarczająca liczba miejsc pracy | | 1 | | | |
| wysoki poziom bezrobocia | 1 | | | | | |
| Strefa przestrzenno-funkcjonalna | utrudnienia w połączeniach z większymi ośrodkami | | | 1 | | |
| | niska jakość infrastruktury drogowej i pieszej | | | | 1 | |
| | niedostateczna dostępność chodników | | | | 1 | |
| | niedostateczna dostępność ścieżek rowerowych | | | | 1 | |
| | brak lub zły stan terenów zielonych (parki, skwery itp.) | | | | 1 | |
| | nieestetyczne otoczenie | | 1 | | | |
| | brak atrakcyjnych terenów rekreacyjnych | | | | 1 | |
| wysoki poziom natężenia ruchu samochodowego | | | | 1 | | |

| | | | | | | |
|--|--|---|---|---|--|---|
| | niewystarczająca liczba połączeń komunikacyjnych | | | | | 1 |
| Strefa techniczna | brak wyposażenia w podstawowe media | | | 1 | | |
| | zły stan budynków mieszkalnych | | | 1 | | |
| | zły stan obiektów zabytkowych | 1 | | | | |
| | duża liczba obiektów zdegradowanych i pustostanów | | | 1 | | |
| Strefa środowiskowa | zanieczyszczenie zbiorników i cieków wodnych | 1 | | | | |
| | zanieczyszczenie gleb, w tym dzięki wysypiska śmieci | 1 | | | | |
| | wysoki poziom natężenia hałasu | | 1 | | | |
| | zanieczyszczenie powietrza atmosferycznego | | | 1 | | |
| | Znaczna ilość wyrobów zawierających azbest | 1 | | | | |
| Pytanie 9. Co wyróżnia wybrany obszar na tle innych, potencjały w wybranym sołectwie | <ul style="list-style-type: none"> - Skansen - Zabytki - Dobre połączenie komunikacyjne | | | | | |
| Pytanie 10: Inne istotne informacje z punktu widzenia opracowania Gminnego Programu Rewitalizacji Gminy Hrubieszów | | | | | | |

Źródło: Opracowanie własne

Tabela 13. Odpowiedzi na pytania 4-10. Jakiego rodzaju problemy i w jakim natężeniu (skali) występują w sołectwie Metelin

| Sołectwo Metelin | | | | | | |
|--|--|-------------------|------------------|-------------------|------------------|-------------------|
| | Rodzaj problemu | Natężenie (skala) | | | | |
| | | Brak problemu | Niskie natężenie | Średnie natężenie | Wyższe natężenie | Wysokie natężenie |
| Strefa społeczna | bezrobocie | | | | 2 | |
| | ubóstwo | | | 1 | 1 | |
| | przestępczość | 1 | | 1 | | |
| | alkoholizm | | 2 | | | |
| | przemoc w rodzinie | | 1 | 1 | | |
| | bezdomność | | 1 | 1 | | |
| | niepełnosprawność | | | 1 | 1 | |
| | starzenie się społeczeństwa | | | | 1 | 1 |
| | brak dostępu do kultury | | | | 1 | 1 |
| | niezaradność życiowa | | | 1 | 1 | |
| | niski poziom integracji lokalnej | | | 1 | | 1 |
| | uzależnienie od wsparcia finansowego z pomocy społecznej | | | | 2 | |
| | niski poziom edukacji | | | 1 | | 1 |
| | niski poziom aktywności społecznej | | | | 1 | 1 |
| emigracja ludzi młodych i wykształconych | | | 1 | | 1 | |
| Strefa gospodarcza | niski poziom przedsiębiorczości | | | 1 | | 1 |
| | niska jakość terenów inwestycyjnych | 1 | | | 1 | |
| | zły wizerunek gminy w oczach inwestorów | | 1 | | 1 | |
| | brak wsparcia dla nowych przedsiębiorców | | | 1 | | 1 |
| | brak współpracy pomiędzy lokalnymi przedsiębiorcami | | | | 2 | |
| | niski poziom konkurencji na rynku lokalnym | | | 1 | 1 | |
| | brak źródeł finansowania dla przedsiębiorców | | | | 1 | 1 |
| | niewystarczająca liczba miejsc pracy | | | | | 2 |
| | wysoki poziom bezrobocia | | | | | 2 |
| Strefa przestrzenno-funkcjonalna | utrudnienia w połączeniach z większymi ośrodkami | | | | | 2 |
| | niska jakość infrastruktury drogowej i pieszej | | | | | 2 |
| | niedostateczna dostępność chodników | | | | | 2 |
| | niedostateczna dostępność ścieżek rowerowych | | | | | 2 |

| | | | | | | |
|--|--|--|---|---|---|---|
| | brak lub zły stan terenów zielonych (parki, skwery itp.) | | | | | 2 |
| | nieestetyczne otoczenie | | | | 1 | 1 |
| | brak atrakcyjnych terenów rekreacyjnych | | | 1 | | 1 |
| | wysoki poziom natężenia ruchu samochodowego | | | 1 | 1 | |
| | niewystarczająca liczba połączeń komunikacyjnych | | | | | 2 |
| Strefa techniczna | brak wyposażenia w podstawowe media | | | 2 | | |
| | zły stan budynków mieszkalnych | | | 1 | 1 | |
| | zły stan obiektów zabytkowych | 1 | | | | 1 |
| | duża liczba obiektów zdegradowanych i pustostanów | | 1 | | 1 | |
| Strefa środowiskowa | zanieczyszczenie zbiorników i cieków wodnych | 1 | | | | 1 |
| | zanieczyszczenie gleb, w tym dzięki wysypiska śmieci | | 1 | | 1 | |
| | wysoki poziom natężenia hałasu | | 1 | | 1 | |
| | zanieczyszczenie powietrza atmosferycznego | | 1 | 1 | | |
| | Znaczna ilość wyrobów zawierających azbest | | 1 | 1 | | |
| Pytanie 9. Co wyróżnia wybrany obszar na tle innych, potencjały w wybranym sołectwie | | <ul style="list-style-type: none"> - Duża liczba ludzi w wieku produkcyjnym - Aktywność młodych ludzi wokół inicjatyw NGO | | | | |
| Pytanie 10: Inne istotne informacje z punktu widzenia opracowania Gminnego Programu Rewitalizacji Gminy Hrubieszów | | <ul style="list-style-type: none"> - Konieczność wybudowania ścieżek rowerowych i chodników, co pozwoli podnieść poziom bezpieczeństwa - Potrzeba stworzenia połączeń komunikacyjnych z miastem, zapewnienie infrastruktury komunikacyjnej (przystanki, połączenia autobusowe) | | | | |

Źródło: Opracowanie własne

Tabela 14. Odpowiedzi na pytania 4-10. Jakiego rodzaju problemy i w jakim natężeniu (skali) występują w sołectwie Mieniany

| Sołectwo Mieniany | | | | | | |
|--|--|-------------------|------------------|-------------------|------------------|-------------------|
| | Rodzaj problemu | Natężenie (skala) | | | | |
| | | Brak problemu | Niskie natężenie | Średnie natężenie | Wyższe natężenie | Wysokie natężenie |
| Strefa społeczna | bezrobocie | | | | 5 | 5 |
| | ubóstwo | 1 | | 4 | 3 | 2 |
| | przestępczość | 4 | 2 | 2 | | 2 |
| | alkoholizm | | | 6 | 1 | 3 |
| | przemoc w rodzinie | 1 | 3 | 4 | 1 | 1 |
| | bezdomność | 5 | 3 | 2 | | 1 |
| | niepełnosprawność | | 3 | 4 | 1 | 2 |
| | starzenie się społeczeństwa | | 2 | 1 | 1 | 6 |
| | brak dostępu do kultury | 1 | 1 | | 1 | 7 |
| | niezaradność życiowa | | 3 | 1 | 3 | 3 |
| | niski poziom integracji lokalnej | 1 | 2 | | 2 | 5 |
| | uzależnienie od wsparcia finansowego z pomocy społecznej | 1 | | 5 | 1 | 3 |
| | niski poziom edukacji | 1 | 1 | 2 | 2 | 4 |
| | niski poziom aktywności społecznej | 2 | | 2 | 1 | 5 |
| emigracja ludzi młodych i wykształconych | 1 | | 2 | | 7 | |
| Strefa gospodarcza | niski poziom przedsiębiorczości | 1 | 1 | | 2 | 6 |
| | niska jakość terenów inwestycyjnych | 2 | 1 | | 3 | 4 |
| | zły wizerunek gminy w oczach inwestorów | 2 | 1 | 1 | 4 | 2 |
| | brak wsparcia dla nowych przedsiębiorców | 2 | 2 | 1 | 2 | 3 |
| | brak współpracy pomiędzy lokalnymi przedsiębiorcami | 3 | 1 | 3 | 2 | 1 |
| | niski poziom konkurencji na rynku lokalnym | 2 | 1 | 1 | 5 | 1 |
| | brak źródeł finansowania dla przedsiębiorców | 1 | 1 | 4 | 1 | 3 |
| | niewystarczająca liczba miejsc pracy | 1 | | 1 | 2 | 6 |
| | wysoki poziom bezrobocia | 1 | 1 | 1 | 1 | 6 |

| | | | | | | |
|--|---|---|---|---|---|---|
| Strefa przestrzenno-funkcjonalna | utrudnienia w połączeniach z większymi ośrodkami | 1 | | | 3 | 6 |
| | niska jakość infrastruktury drogowej i pieszej | 1 | | | 3 | 6 |
| | niedostateczna dostępność chodników | | | 3 | 3 | 4 |
| | niedostateczna dostępność ścieżek rowerowych | 1 | | 1 | 2 | 6 |
| | brak lub zły stan terenów zielonych (parki, skwery itp.) | 1 | 1 | 1 | 1 | 6 |
| | nieestetyczne otoczenie | | 1 | 2 | 3 | 4 |
| | brak atrakcyjnych terenów rekreacyjnych | 1 | | | 4 | 5 |
| | wysoki poziom natężenia ruchu samochodowego | 1 | | 5 | 2 | 2 |
| | niewystarczająca liczba połączeń komunikacyjnych | 1 | | | 1 | 8 |
| Strefa techniczna | brak wyposażenia w podstawowe media | 1 | | | 5 | 4 |
| | zły stan budynków mieszkalnych | | 2 | 1 | 5 | 2 |
| | zły stan obiektów zabytkowych | 2 | 1 | 2 | 2 | 3 |
| | duża liczba obiektów zdegradowanych i pustostanów | 1 | 3 | 4 | 1 | 1 |
| Strefa środowiskowa | zanieczyszczenie zbiorników i cieków wodnych | | 3 | 4 | 3 | |
| | zanieczyszczenie gleb, w tym dzięki wysypiska śmieci | 1 | 1 | 4 | 4 | |
| | wysoki poziom natężenia hałasu | | 6 | 1 | 3 | |
| | zanieczyszczenie powietrza atmosferycznego | 1 | 4 | 2 | 3 | |
| | Znaczna ilość wyrobów zawierających azbest | 1 | 1 | 2 | 5 | 1 |
| Pytanie 9. Co wyróżnia wybrany obszar na tle innych, potencjały w wybranym sołectwie | <ul style="list-style-type: none"> - Budynek po byłym PGR, który można wykorzystać w celu integracji osób zamieszkujących w okolicy. Obecnie działa tu CIS Mieniany – stowarzyszenie. - Czarnoziem, czyste środowisko, brak fabryk - Położenie w atrakcyjnej okolicy, blisko granicy z Ukrainą - Możliwości agroturystyczne | | | | | |
| Pytanie 10: Inne istotne informacje z punktu widzenia opracowania Gminnego Programu Rewitalizacji Gminy Hrubieszów | <ul style="list-style-type: none"> - Zadbanie o budynek byłego PGR - Wsparcie działalności stowarzyszenia | | | | | |

Źródło: Opracowanie własne

Tabela 15. Odpowiedzi na pytania 4-10. Jakiego rodzaju problemy i w jakim natężeniu (skali) występują w sołectwie Moniatycze

| Sołectwo Moniatycze | | | | | | |
|---------------------|--|-------------------|------------------|-------------------|-------------------|---|
| | Rodzaj problemu | Natężenie (skala) | | | | |
| | | Brak problemu | Niskie natężenie | Średnie natężenie | Wysokie natężenie | |
| Strefa społeczna | bezrobocie | | | 1 | 1 | 1 |
| | ubóstwo | | 2 | 1 | | |
| | przestępczość | 1 | | 1 | | 1 |
| | alkoholizm | | 1 | 1 | 1 | |
| | przemoc w rodzinie | 1 | | 2 | | |
| | bezdомność | 2 | | | | 1 |
| | niepełnosprawność | | 1 | 2 | | |
| | starzenie się społeczeństwa | 1 | | 1 | | 1 |
| | brak dostępu do kultury | 1 | 2 | | | |
| | niezaradność życiowa | | 1 | 2 | | |
| | niski poziom integracji lokalnej | | | 1 | 1 | 1 |
| | uzależnienie od wsparcia finansowego z pomocy społecznej | | | 2 | 1 | |
| | niski poziom edukacji | 1 | | 2 | | |
| | niski poziom aktywności społecznej | | | 1 | 1 | 1 |
| | emigracja ludzi młodych i wykształconych | | | | 1 | 2 |
| Strefa gospo darcza | niski poziom przedsiębiorczości | | 1 | 1 | 1 | |
| | niska jakość terenów inwestycyjnych | | 1 | | 1 | 1 |
| | zły wizerunek gminy w oczach inwestorów | | | 1 | 1 | 1 |

| | | | | | | |
|--|--|---|---|---|---|---|
| Strefa przestrzenno-funkcjonalna | brak wsparcia dla nowych przedsiębiorców | | 1 | | | 2 |
| | brak współpracy pomiędzy lokalnymi przedsiębiorcami | | | | 2 | 1 |
| | niski poziom konkurencji na rynku lokalnym | | 1 | | 1 | 1 |
| | brak źródeł finansowania dla przedsiębiorców | | | 1 | | 2 |
| | niewystarczająca liczba miejsc pracy | | | | 1 | 2 |
| | wysoki poziom bezrobocia | | | | 2 | 1 |
| Strefa przestrzenno-funkcjonalna | utrudnienia w połączeniach z większymi ośrodkami | | | 1 | 1 | 1 |
| | niska jakość infrastruktury drogowej i pieszej | | | | 3 | |
| | niedostateczna dostępność chodników | | | | 1 | 2 |
| | niedostateczna dostępność ścieżek rowerowych | | | | 1 | 2 |
| | brak lub zły stan terenów zielonych (parki, skwery itp.) | | | 1 | | 2 |
| | nieestetyczne otoczenie | | | | 2 | 1 |
| | brak atrakcyjnych terenów rekreacyjnych | | | | 1 | 2 |
| | wysoki poziom natężenia ruchu samochodowego | | 1 | | 1 | 1 |
| | niewystarczająca liczba połączeń komunikacyjnych | | | 1 | 1 | 1 |
| Strefa techniczna | brak wyposażenia w podstawowe media | | 1 | 1 | 1 | |
| | zły stan budynków mieszkalnych | | | 2 | 1 | |
| | zły stan obiektów zabytkowych | | | | | 3 |
| | duża liczba obiektów zdegradowanych i pustostanów | | | | 2 | 1 |
| Strefa środowiskowa | zanieczyszczenie zbiorników i cieków wodnych | | | | 1 | 2 |
| | zanieczyszczenie gleb, w tym dzięki wysypiska śmieci | | 1 | 1 | 1 | |
| | wysoki poziom natężenia hałasu | | | 2 | | 1 |
| | zanieczyszczenie powietrza atmosferycznego | | | 1 | 2 | |
| | Znaczna ilość wyrobów zawierających azbest | | | | | 3 |
| Pytanie 9. Co wyróżnia wybrany obszar na tle innych, potencjały w wybranym sołectwie | | <ul style="list-style-type: none"> - Możliwość wykorzystania budynku po plebanii - Staw | | | | |
| Pytanie 10: Inne istotne informacje z punktu widzenia opracowania Gminnego Programu Rewitalizacji Gminy Hrubieszów | | <ul style="list-style-type: none"> - Brak restauracji na terenie sołectwa - Brak placu zabaw przy szkole - Zbyt mała liczba miejsc o potencjale rekreacyjnym - Gmina nie posiada kąpieliska | | | | |

Źródło: Opracowanie własne

Tabela 16. Odpowiedzi na pytania 4-10. Jakiego rodzaju problemy i w jakim natężeniu (skali) występują w sołectwie Moroczyn

| Sołectwo Moroczyn | | | | | | |
|-------------------|--|-------------------|------------------|-------------------|------------------|-------------------|
| | Rodzaj problemu | Natężenie (skala) | | | | |
| | | Brak problemu | Niskie natężenie | Średnie natężenie | Wyższe natężenie | Wysokie natężenie |
| Strefa społeczna | bezrobocie | | 1 | 2 | 5 | 1 |
| | ubóstwo | | 1 | 6 | 2 | |
| | przestępczość | | 7 | 1 | 1 | |
| | alkoholizm | 1 | 2 | 6 | | |
| | przemoc w rodzinie | | 4 | 5 | | |
| | bezdumność | 3 | 6 | | | |
| | niepełnosprawność | 1 | 2 | 6 | | |
| | starzenie się społeczeństwa | | | | 1 | 8 |
| | brak dostępu do kultury | | | | 1 | 8 |
| | niezaradność życiowa | | | 1 | 6 | 2 |
| | niski poziom integracji lokalnej | | | 3 | 2 | 4 |
| | uzależnienie od wsparcia finansowego z pomocy społecznej | | | 3 | 5 | 1 |
| | niski poziom edukacji | | | 2 | 2 | 5 |
| | niski poziom aktywności społecznej | | | | 4 | 5 |

| | | | | | | |
|--|---|--|---|---|---|---|
| | emigracja ludzi młodych i wykształconych | | | | 4 | 5 |
| Strefa gospodarcza | niski poziom przedsiębiorczości | | | | 1 | 8 |
| | niska jakość terenów inwestycyjnych | | | | 1 | 8 |
| | zły wizerunek gminy w oczach inwestorów | | | 1 | 7 | 1 |
| | brak wsparcia dla nowych przedsiębiorców | | | | 3 | 6 |
| | brak współpracy pomiędzy lokalnymi przedsiębiorcami | | | | 3 | 6 |
| | niski poziom konkurencji na rynku lokalnym | | | | 3 | 6 |
| | brak źródeł finansowania dla przedsiębiorców | | | | 1 | 8 |
| | niewystarczająca liczba miejsc pracy | | | | | 9 |
| | wysoki poziom bezrobocia | | | | 1 | 8 |
| | Strefa przestrzenno-funkcjonalna | utrudnienia w połączeniach z większymi ośrodkami | | | | 3 |
| niska jakość infrastruktury drogowej i pieszej | | | | | 3 | 6 |
| niedostateczna dostępność chodników | | | | | | 9 |
| niedostateczna dostępność ścieżek rowerowych | | | | | | 9 |
| brak lub zły stan terenów zielonych (parki, skwery itp.) | | | | | 1 | 8 |
| nieestetyczne otoczenie | | | | | 7 | 2 |
| brak atrakcyjnych terenów rekreacyjnych | | | | | 2 | 7 |
| wysoki poziom natężenia ruchu samochodowego | | | | 1 | 4 | 4 |
| niewystarczająca liczba połączeń komunikacyjnych | | | | | 2 | 7 |
| Strefa techniczna | brak wyposażenia w podstawowe media | | 2 | 5 | 2 | |
| | zły stan budynków mieszkalnych | | 1 | 5 | 3 | |
| | zły stan obiektów zabytkowych | | | | 1 | 8 |
| | duża liczba obiektów zdegradowanych i pustostanów | | | 1 | | 8 |
| Strefa środowiskowa | zanieczyszczenie zbiorników i cieków wodnych | | | 2 | 5 | 2 |
| | zanieczyszczenie gleb, w tym dzięki wysypiska śmieci | | | 5 | 4 | |
| | wysoki poziom natężenia hałasu | | | 6 | 3 | |
| | zanieczyszczenie powietrza atmosferycznego | | 3 | 4 | 2 | |
| | Znaczna ilość wyrobów zawierających azbest | | | | 7 | 2 |
| Pytanie 9. Co wyróżnia wybrany obszar na tle innych, potencjały w wybranym sołectwie | <ul style="list-style-type: none"> - Liczne zabytki - Park - Świetlica wiejska - Aktywnie działające Koło Gospodyń Wiejskich - Piękny krajobraz - Wiele miejsc do zagospodarowania na cele turystyczno-rekreacyjne - Położenie w centrum Gminy | | | | | |
| Pytanie 10: Inne istotne informacje z punktu widzenia opracowania Gminnego Programu Rewitalizacji Gminy Hrubieszów | <ul style="list-style-type: none"> - Zabytkowe budowle są zaniedbane, w ruinie i wymagają pilnie remontu - Zagospodarowanie placu przy świetlicy wiejskiej – stworzenie placu do celów kulturalno-turystycznych, dodanie małej infrastruktury | | | | | |

Źródło: Opracowanie własne

Tabela 17. Odpowiedzi na pytania 4-10. Jakiego rodzaju problemy i w jakim natężeniu (skali) występują w sołectwie Nowosiółki

| Sołectwo Nowosiółki | | | | | | |
|---------------------|--------------------|-------------------|------------------|-------------------|------------------|-------------------|
| | Rodzaj problemu | Natężenie (skala) | | | | |
| | | Brak problemu | Niskie natężenie | Średnie natężenie | Wyższe natężenie | Wysokie natężenie |
| Strefa społeczna | bezrobocie | | 1 | | | 1 |
| | ubóstwo | | 1 | | 1 | |
| | przestępczość | 2 | | | | |
| | alkoholizm | 1 | | | 1 | |
| | przemoc w rodzinie | 1 | | 1 | | |
| | bezdomność | 1 | 1 | | | |
| | niepełnosprawność | 1 | | | 1 | |

| | | | | | | |
|--|--|---|---|---|---|---|
| Strefa społeczna | starzenie się społeczeństwa | | | 1 | | 1 |
| | brak dostępu do kultury | | | 1 | | 1 |
| | niezaradność życiowa | | | 1 | | 1 |
| | niski poziom integracji lokalnej | | | 1 | | 1 |
| | uzależnienie od wsparcia finansowego z pomocy społecznej | | | 1 | | 1 |
| | niski poziom edukacji | | | 1 | | 1 |
| | niski poziom aktywności społecznej | | | 1 | | 1 |
| | emigracja ludzi młodych i wykształconych | | | 1 | | 1 |
| Strefa gospodarcza | niski poziom przedsiębiorczości | | | 1 | | 1 |
| | niska jakość terenów inwestycyjnych | | | 2 | | |
| | zły wizerunek gminy w oczach inwestorów | 1 | | 1 | | |
| | brak wsparcia dla nowych przedsiębiorców | | | 1 | 1 | |
| | brak współpracy pomiędzy lokalnymi przedsiębiorcami | | 1 | 1 | | |
| | niski poziom konkurencji na rynku lokalnym | | | 1 | | 1 |
| | brak źródeł finansowania dla przedsiębiorców | | | 1 | | 1 |
| | niewystarczająca liczba miejsc pracy | | | 1 | | 1 |
| | wysoki poziom bezrobocia | | | 1 | | 1 |
| Strefa przestrzenno-funkcjonalna | utrudnienia w połączeniach z większymi ośrodkami | | | | 1 | 1 |
| | niska jakość infrastruktury drogowej i pieszej | | | | 1 | 1 |
| | niedostateczna dostępność chodników | | | | | 2 |
| | niedostateczna dostępność ścieżek rowerowych | | | | | 2 |
| | brak lub zły stan terenów zielonych (parki, skwery itp.) | | | 1 | | 1 |
| | nieestetyczne otoczenie | | | | 2 | |
| | brak atrakcyjnych terenów rekreacyjnych | | | 1 | | 1 |
| | wysoki poziom natężenia ruchu samochodowego | | | 2 | | |
| | niewystarczająca liczba połączeń komunikacyjnych | | | | 1 | 1 |
| Strefa techniczna | brak wyposażenia w podstawowe media | | | 1 | 1 | |
| | zły stan budynków mieszkalnych | | | | 1 | 1 |
| | zły stan obiektów zabytkowych | | | 1 | | 1 |
| | duża liczba obiektów zdegradowanych i pustostanów | | 1 | 1 | | |
| Strefa środowiskowa | zanieczyszczenie zbiorników i cieków wodnych | 1 | 1 | | | |
| | zanieczyszczenie gleb, w tym dzięki wysypiska śmieci | | | 2 | | |
| | wysoki poziom natężenia hałasu | | | 1 | | 1 |
| | zanieczyszczenie powietrza atmosferycznego | | | 2 | | |
| | Znaczna ilość wyrobów zawierających azbest | | | 1 | | 1 |
| Pytanie 9. Co wyróżnia wybrany obszar na tle innych, potencjały w wybranym sołectwie | <ul style="list-style-type: none"> - Duże boisko chętnie użytkowane przez młodzież - Pojedyncze osoby aktywnie działające na rzecz lokalnej społeczności | | | | | |
| Pytanie 10: Inne istotne informacje z punktu widzenia opracowania Gminnego Programu Rewitalizacji Gminy Hrubieszów | <ul style="list-style-type: none"> - Brak spotkań z mieszkańcami - Brak tras rowerowych i chodników zapewniających bezpieczeństwo oraz potencjał turystyczny | | | | | |

Źródło: Opracowanie własne

Tabela 18. Odpowiedzi na pytania 4-10. Jakiego rodzaju problemy i w jakim natężeniu (skali) występują w sołectwie Obrowiec

| Sołectwo Obrowiec | | | | | | |
|-------------------|-----------------|-------------------|------------------|-------------------|------------------|-------------------|
| | Rodzaj problemu | Natężenie (skala) | | | | |
| | | Brak problemu | Niskie natężenie | Średnie natężenie | Wyższe natężenie | Wysokie natężenie |
| Strefa społeczna | bezrobocie | | | | | 1 |
| | ubóstwo | | | | | 1 |
| | przestępczość | | | 1 | | |
| | alkoholizm | | | | | 1 |

| | | | | | | |
|--|--|--|---|---|---|---|
| Strefa społeczna | przemoc w rodzinie | | | | | 1 |
| | bezdomność | | | 1 | | |
| | niepełnosprawność | | | | | 1 |
| | starzenie się społeczeństwa | | | | | 1 |
| | brak dostępu do kultury | | | | | 1 |
| | niezaradność życiowa | | | | | 1 |
| | niski poziom integracji lokalnej | | | | 1 | |
| | uzależnienie od wsparcia finansowego z pomocy społecznej | | | | | 1 |
| | niski poziom edukacji | | | | | 1 |
| | niski poziom aktywności społecznej | | | | | 1 |
| | emigracja ludzi młodych i wykształconych | | | | | 1 |
| Strefa gospodarcza | niski poziom przedsiębiorczości | | | | | 1 |
| | niska jakość terenów inwestycyjnych | | | | | 1 |
| | zły wizerunek gminy w oczach inwestorów | | | | | 1 |
| | brak wsparcia dla nowych przedsiębiorców | | | | | 1 |
| | brak współpracy pomiędzy lokalnymi przedsiębiorcami | | | | | 1 |
| | niski poziom konkurencji na rynku lokalnym | | | | | 1 |
| | brak źródeł finansowania dla przedsiębiorców | | | | | 1 |
| | niewystarczająca liczba miejsc pracy | | | | | 1 |
| | wysoki poziom bezrobocia | | | | | 1 |
| | Strefa przestrzenno-funkcjonalna | utrudnienia w połączeniach z większymi ośrodkami | | | | |
| niska jakość infrastruktury drogowej i pieszej | | | | | | 1 |
| niedostateczna dostępność chodników | | | | | | 1 |
| niedostateczna dostępność ścieżek rowerowych | | | | | | 1 |
| brak lub zły stan terenów zielonych (parki, skwery itp.) | | | | | | 1 |
| nieestetyczne otoczenie | | | | | | 1 |
| brak atrakcyjnych terenów rekreacyjnych | | | | | | 1 |
| wysoki poziom natężenia ruchu samochodowego | | | | | | 1 |
| niewystarczająca liczba połączeń komunikacyjnych | | | | | | 1 |
| Strefa techniczna | brak wyposażenia w podstawowe media | | 1 | | | |
| | zły stan budynków mieszkalnych | | | | 1 | |
| | zły stan obiektów zabytkowych | | | | 1 | |
| | duża liczba obiektów zdegradowanych i pustostanów | | 1 | | | |
| Strefa środowiskowa | zanieczyszczenie zbiorników i cieków wodnych | | | 1 | | |
| | zanieczyszczenie gleb, w tym dzięki wysypiska śmieci | | | 1 | | |
| | wysoki poziom natężenia hałasu | | | | | 1 |
| | zanieczyszczenie powietrza atmosferycznego | | | 1 | | |
| | Znaczna ilość wyrobów zawierających azbest | | | 1 | | |
| Pytanie 9. Co wyróżnia wybrany obszar na tle innych, potencjały w wybranym sołectwie | | - Piękny krajobraz | | | | |
| Pytanie 10: Inne istotne informacje z punktu widzenia opracowania Gminnego Programu Rewitalizacji Gminy Hrubieszów | | - Zły stan techniczny dróg | | | | |

Źródło: Opracowanie własne

Tabela 19. Odpowiedzi na pytania 4-10. Jakiego rodzaju problemy i w jakim natężeniu (skali) występują w sołectwie Stefankowice

| Sołectwo Stefankowice | | | | | | |
|-----------------------|---|-----------------|-------------------|------------------|-------------------|------------------|
| S | t | Rodzaj problemu | Natężenie (skala) | | | |
| | | | Brak problemu | Niskie natężenie | Średnie natężenie | Wyższe natężenie |
| | | bezrobocie | | 3 | 3 | 1 |

| | | | | | | |
|--|--|--|---|---|---|---|
| Strefa społeczna | ubóstwo | 5 | 2 | | | |
| | przestępczość | 6 | 1 | | | |
| | alkoholizm | 2 | 3 | 1 | | 1 |
| | przemoc w rodzinie | 6 | 1 | | | |
| | bezdomność | 6 | 1 | | | |
| | niepełnosprawność | 6 | 1 | | | |
| | starzenie się społeczeństwa | | 1 | 3 | 2 | 1 |
| | brak dostępu do kultury | | | 4 | 2 | 1 |
| | niezaradność życiowa | 4 | | 2 | | 1 |
| | niski poziom integracji lokalnej | | 4 | 3 | 1 | |
| | uzależnienie od wsparcia finansowego z pomocy społecznej | 3 | 4 | | | 1 |
| | niski poziom edukacji | 6 | 1 | | | |
| | niski poziom aktywności społecznej | | 4 | 3 | | |
| | emigracja ludzi młodych i wykształconych | | 2 | 2 | | 3 |
| Strefa gospodarcza | niski poziom przedsiębiorczości | | 1 | 2 | 3 | 1 |
| | niska jakość terenów inwestycyjnych | | | 3 | 2 | 2 |
| | zły wizerunek gminy w oczach inwestorów | 3 | | 2 | 1 | 1 |
| | brak wsparcia dla nowych przedsiębiorców | | 2 | 1 | 2 | 2 |
| | brak współpracy pomiędzy lokalnymi przedsiębiorcami | | 2 | 2 | 2 | 1 |
| | niski poziom konkurencji na rynku lokalnym | | | 5 | 1 | 1 |
| | brak źródeł finansowania dla przedsiębiorców | | 2 | 1 | 1 | 3 |
| | niewystarczająca liczba miejsc pracy | | | 4 | 1 | 2 |
| | wysoki poziom bezrobocia | | 4 | | 2 | 1 |
| Strefa przestrzenno-funkcjonalna | utrudnienia w połączeniach z większymi ośrodkami | | 4 | | 1 | 2 |
| | niska jakość infrastruktury drogowej i pieszej | | 3 | | 2 | 2 |
| | niedostateczna dostępność chodników | | | | 3 | 4 |
| | niedostateczna dostępność ścieżek rowerowych | | | | 3 | 4 |
| | brak lub zły stan terenów zielonych (parki, skwery itp.) | | 2 | | 2 | 3 |
| | nieestetyczne otoczenie | | 1 | 2 | 2 | 2 |
| | brak atrakcyjnych terenów rekreacyjnych | 2 | | 1 | 1 | 3 |
| | wysoki poziom natężenia ruchu samochodowego | 1 | 3 | 1 | | 2 |
| | niewystarczająca liczba połączeń komunikacyjnych | | 2 | 3 | | 2 |
| Strefa techniczna | brak wyposażenia w podstawowe media | | 4 | 1 | 2 | |
| | zły stan budynków mieszkalnych | 3 | 2 | | 1 | 1 |
| | zły stan obiektów zabytkowych | 2 | 1 | 1 | 1 | 2 |
| | duża liczba obiektów zdegradowanych i pustostanów | | 4 | | 2 | 1 |
| Strefa środowiskowa | zanieczyszczenie zbiorników i cieków wodnych | 4 | 1 | 1 | | 1 |
| | zanieczyszczenie gleb, w tym dzięki wysypiska śmieci | 5 | | | 2 | |
| | wysoki poziom natężenia hałasu | 5 | | 1 | | 1 |
| | zanieczyszczenie powietrza atmosferycznego | 5 | | | 2 | |
| | Znaczna ilość wyrobów zawierających azbest | 3 | 2 | | 1 | 1 |
| Pytanie 9. Co wyróżnia wybrany obszar na tle innych, potencjały w wybranym sołectwie | | <ul style="list-style-type: none"> - Bitwa pod Stefankowicami - Park Dworski w Stefankowicach - Zaangażowanie społeczności lokalnej - Działalność Ochotniczej Straży Pożarnej i Biblioteki Gminnej | | | | |
| Pytanie 10: Inne istotne informacje z punktu widzenia opracowania Gminnego Programu Rewitalizacji Gminy Hrubieszów | | <ul style="list-style-type: none"> - Odnowienie Parku Dworskiego | | | | |

Źródło: Opracowanie własne

Tabela 20. Odpowiedzi na pytania 4-10. Jakiego rodzaju problemy i w jakim natężeniu (skali) występują w sołectwie Szpikołosy

| Sołectwo Szpikołosy | | | | | | |
|--|--|-------------------|------------------|-------------------|------------------|-------------------|
| | Rodzaj problemu | Natężenie (skala) | | | | |
| | | Brak problemu | Niskie natężenie | Średnie natężenie | Wyższe natężenie | Wysokie natężenie |
| Strefa społeczna | bezrobocie | | | | | 1 |
| | ubóstwo | | | | | 1 |
| | przestępczość | | | | | 1 |
| | alkoholizm | | | | | 1 |
| | przemoc w rodzinie | | | | | 1 |
| | bezdomność | 1 | | | | |
| | niepełnosprawność | | | | | 1 |
| | starzenie się społeczeństwa | | | | | 1 |
| | brak dostępu do kultury | | | | | |
| | niezaradność życiowa | 1 | | | | |
| | niski poziom integracji lokalnej | | | | | 1 |
| | uzależnienie od wsparcia finansowego z pomocy społecznej | | | | | 1 |
| | niski poziom edukacji | | | | | 1 |
| | niski poziom aktywności społecznej | | | | | 1 |
| | emigracja ludzi młodych i wykształconych | | | | | 1 |
| Strefa gospodarcza | niski poziom przedsiębiorczości | | | | | 1 |
| | niska jakość terenów inwestycyjnych | | | | | 1 |
| | zły wizerunek gminy w oczach inwestorów | | | | | 1 |
| | brak wsparcia dla nowych przedsiębiorców | | | | | 1 |
| | brak współpracy pomiędzy lokalnymi przedsiębiorcami | | | | | 1 |
| | niski poziom konkurencji na rynku lokalnym | | | | | 1 |
| | brak źródeł finansowania dla przedsiębiorców | | | | | 1 |
| | niewystarczająca liczba miejsc pracy | | | | | 1 |
| | wysoki poziom bezrobocia | | | | | 1 |
| Strefa przestrzenno-funkcjonalna | utrudnienia w połączeniach z większymi ośrodkami | | | | | 1 |
| | niska jakość infrastruktury drogowej i pieszej | | | | | 1 |
| | niedostateczna dostępność chodników | | | | | 1 |
| | niedostateczna dostępność ścieżek rowerowych | | | | | 1 |
| | brak lub zły stan terenów zielonych (parki, skwery itp.) | | | | | 1 |
| | nieestetyczne otoczenie | | | | | 1 |
| | brak atrakcyjnych terenów rekreacyjnych | | | | | 1 |
| | wysoki poziom natężenia ruchu samochodowego | | | | | 1 |
| | niewystarczająca liczba połączeń komunikacyjnych | | | | | 1 |
| Strefa techniczna | brak wyposażenia w podstawowe media | | | 1 | | |
| | zły stan budynków mieszkalnych | | | 1 | | |
| | zły stan obiektów zabytkowych | | | 1 | | |
| | duża liczba obiektów zdegradowanych i pustostanów | | | 1 | | |
| Strefa środowiskowa | zanieczyszczenie zbiorników i cieków wodnych | | | 1 | | |
| | zanieczyszczenie gleb, w tym dzikie wysypiska śmieci | 1 | | | | |
| | wysoki poziom natężenia hałasu | 1 | | | | |
| | zanieczyszczenie powietrza atmosferycznego | 1 | | | | |
| | Znaczna ilość wyrobów zawierających azbest | 1 | | | | |
| Pytanie 9. Co wyróżnia wybrany obszar na tle innych, potencjały w wybranym sołectwie | | | | | | |

Pytanie 10: Inne istotne informacje z punktu widzenia opracowania Gminnego Programu Rewitalizacji Gminy Hrubieszów

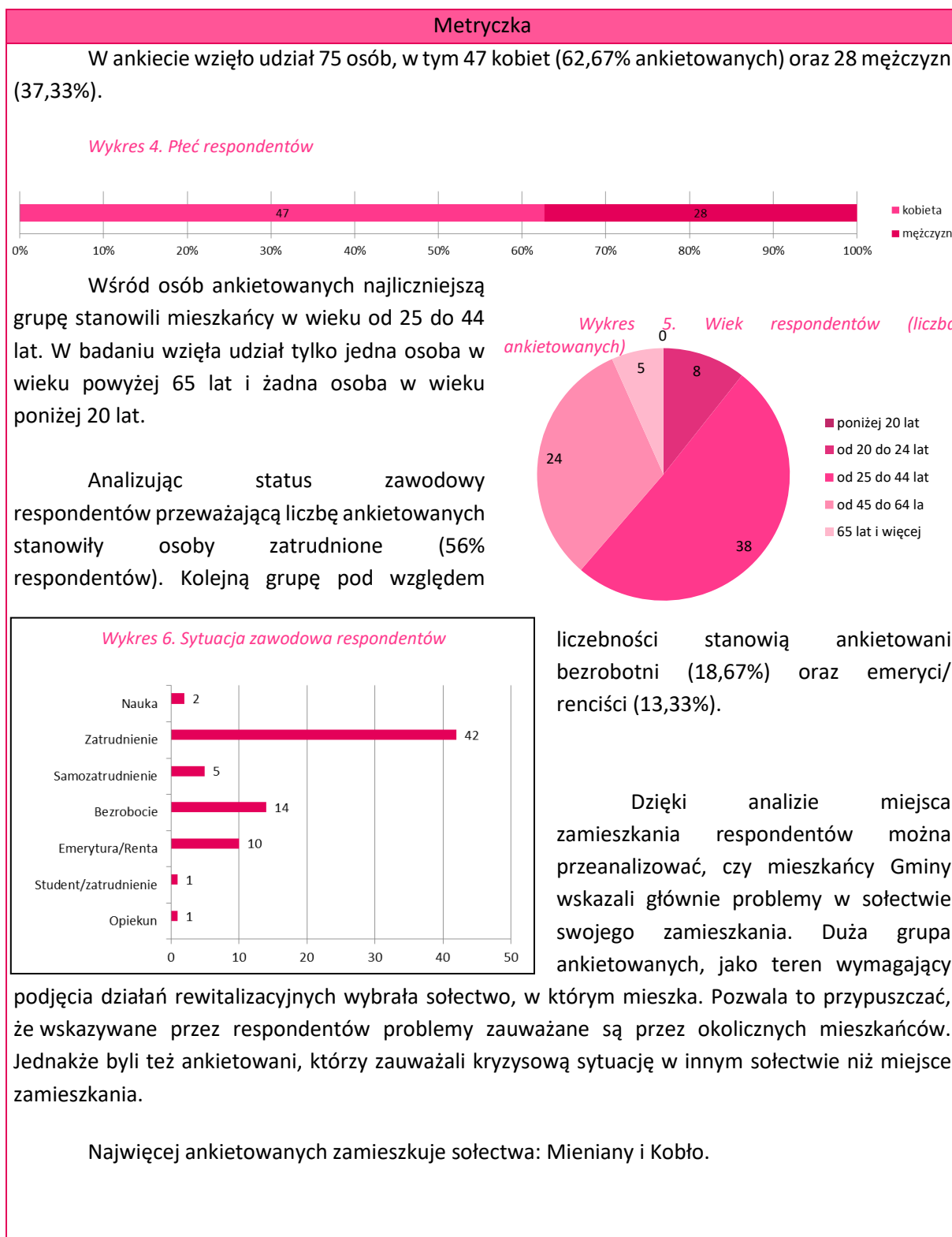
Źródło: Opracowanie własne

Tabela 21. Odpowiedzi na pytania 4-10. Jakiego rodzaju problemy i w jakim natężeniu (skali) występują w sołectwie Teptiuaków

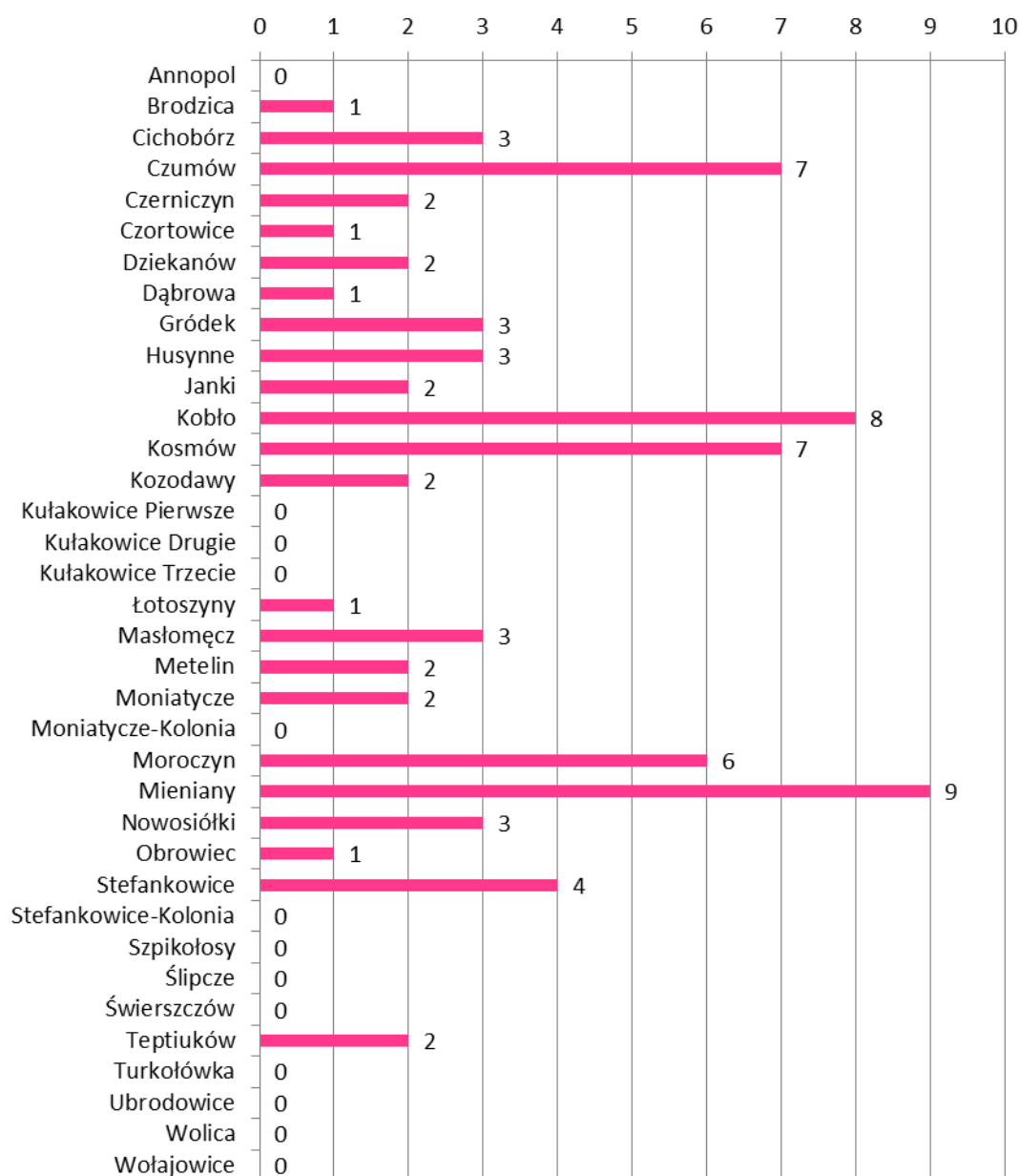
| Sołectwo Teptiuaków | | | | | | |
|--|--|-------------------|------------------|-------------------|------------------|-------------------|
| | Rodzaj problemu | Natężenie (skala) | | | | |
| | | Brak problemu | Niskie natężenie | Średnie natężenie | Wyższe natężenie | Wysokie natężenie |
| Strefa społeczna | bezrobocie | | | | | 1 |
| | ubóstwo | | | | 1 | |
| | przestępczość | | | 1 | | |
| | alkoholizm | | | 1 | | |
| | przemoc w rodzinie | | 1 | | | |
| | bezdolność | 1 | | | | |
| | niepełnosprawność | | | 1 | | |
| | starzenie się społeczeństwa | | | | | 1 |
| | brak dostępu do kultury | | | | | 1 |
| | niezaradność życiowa | | | | 1 | |
| | niski poziom integracji lokalnej | | | | | 1 |
| | uzależnienie od wsparcia finansowego z pomocy społecznej | | | | 1 | |
| | niski poziom edukacji | | | | 1 | |
| | niski poziom aktywności społecznej | | | | | 1 |
| emigracja ludzi młodych i wykształconych | | | | | 1 | |
| Strefa gospodarcza | niski poziom przedsiębiorczości | | | | | 1 |
| | niska jakość terenów inwestycyjnych | | | | | 1 |
| | zły wizerunek gminy w oczach inwestorów | | | | | 1 |
| | brak wsparcia dla nowych przedsiębiorców | | | | | 1 |
| | brak współpracy pomiędzy lokalnymi przedsiębiorcami | | | | | 1 |
| | niski poziom konkurencji na rynku lokalnym | | | | | 1 |
| | brak źródeł finansowania dla przedsiębiorców | | | | | 1 |
| | niewystarczająca liczba miejsc pracy | | | | | 1 |
| wysoki poziom bezrobocia | | | | | 1 | |
| Strefa przestrzenno-funkcjonalna | utrudnienia w połączeniach z większymi ośrodkami | | | 1 | | |
| | niska jakość infrastruktury drogowej i pieszej | | | 1 | | |
| | niedostateczna dostępność chodników | | | | | 1 |
| | niedostateczna dostępność ścieżek rowerowych | | | | | 1 |
| | brak lub zły stan terenów zielonych (parki, skwery itp.) | | | | | 1 |
| | nieestetyczne otoczenie | | | | 1 | |
| | brak atrakcyjnych terenów rekreacyjnych | | | | | 1 |
| | wysoki poziom natężenia ruchu samochodowego | | | | | 1 |
| niewystarczająca liczba połączeń komunikacyjnych | | | | 1 | | |
| Strefa techniczna | brak wyposażenia w podstawowe media | | | 1 | | |
| | zły stan budynków mieszkalnych | | | 1 | | |
| | zły stan obiektów zabytkowych | | | | | 1 |
| | duża liczba obiektów zdegradowanych i pustostanów | | | 1 | | |
| Strefa środowiskowa | zanieczyszczenie zbiorników i cieków wodnych | | | | | 1 |
| | zanieczyszczenie gleb, w tym dzięki wysypiska śmieci | | | 1 | | |
| | wysoki poziom natężenia hałasu | | | | | 1 |

| | | | | | | |
|--|--|---|--|---|--|--|
| | zanieczyszczenie powietrza atmosferycznego | | | 1 | | |
| | Znaczna ilość wyrobów zawierających azbest | | | 1 | | |
| Pytanie 9. Co wyróżnia wybrany obszar na tle innych, potencjały w wybranym sołectwie | | - Bliskość miasta powiatowego | | | | |
| Pytanie 10: Inne istotne informacje z punktu widzenia opracowania Gminnego Programu Rewitalizacji Gminy Hrubieszów | | - Prywatny teren zagospodarowany wypoczynkowo | | | | |

Źródło: Opracowanie własne



Wykres 7. Miejsce zamieszkania respondentów



Źródło: Opracowanie własne

c) Wzór formularza ankiety

ANKIETA dotycząca nowo opracowywanego Gminnego Programu Rewitalizacji dla Gminy Hrubieszów na lata 2022-2030

Drodzy Mieszkańcy Gminy Hrubieszów,

Trwają obecnie prace nad opracowywaniem Gminnego Programu Rewitalizacji dla Gminy Hrubieszów na lata 2022-2030. W związku z tym zwracamy się do Państwa z zaproszeniem do udziału w badaniu ankietowym, w którym zachęcamy Państwa do wyrażenia swojej opinii na temat potrzeb, które wciąż pozostają niezaspokojone. Zależy nam, aby powstający dokument w pełni odpowiadał Państwa

preferencjom, dlatego będziemy bardzo wdzięczni, jeśli zechcą Państwo poświęcić chwilę na wypełnienie ankiety. Gwarantujemy pełną anonimowość.

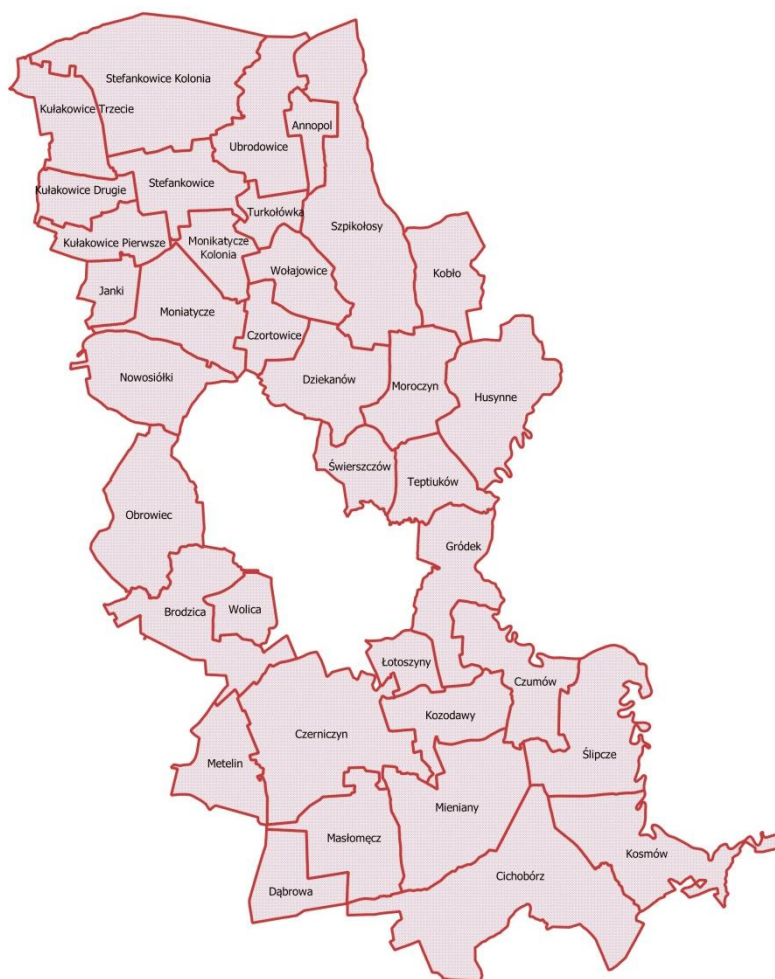
***Gminny Program Rewitalizacji** – jest zasadniczym dokumentem służącym zaplanowaniu i realizacji procesu rewitalizacji. Ma on charakter strategii, w której dokonuje się pogłębionej diagnozy stanu obszaru rewitalizacji oraz planuje i koordynuje działania służące osiągnięciu – także opisanej w GPR – wizji stanu obszaru po rewitalizacji. Służy również koordynacji działań rewitalizacyjnych z szeregiem innych dokumentów gminnych, wywołując szerokie skutki.

***Rewitalizacja** - proces wyprowadzania ze stanu kryzysowego obszarów zdegradowanych poprzez zintegrowane, skoncentrowane terytorialnie działania na rzecz społeczności lokalnej, przestrzeni i gospodarki. Podstawą rewitalizacji mają być działania ukierunkowane na aktywizację i integrację społeczno-zawodową mieszkańców zdegradowanych obszarów.

1. Czy Pani/Pana zdaniem Gmina potrzebuje programu ożywienia społeczno-gospodarczego, realizowanego w ramach Gminnego Programu Rewitalizacji?

| | |
|--------------------------|------|
| <input type="checkbox"/> | TAK |
| <input type="checkbox"/> | NIE |
| <input type="checkbox"/> | INNE |

2. Które z obszarów Gminy Hrubieszów Pani/Pana zdaniem, cechują się największym nagromadzeniem różnego rodzaju problemów w sferze społecznej, gospodarczej, przestrzenno-funkcjonalnej, technicznej i środowiskowej?



Proszę wskazać maksymalnie 5 obszarów:

| | | | |
|--------------------------|---------------------|--------------------------|----------------------|
| <input type="checkbox"/> | Annapol | <input type="checkbox"/> | Masłomęcz |
| <input type="checkbox"/> | Brodzica | <input type="checkbox"/> | Metelin |
| <input type="checkbox"/> | Cichobórz | <input type="checkbox"/> | Moniatycze |
| <input type="checkbox"/> | Czumów | <input type="checkbox"/> | Moniatycze-Kolonia |
| <input type="checkbox"/> | Czerniczyn | <input type="checkbox"/> | Moroczyn |
| <input type="checkbox"/> | Czortowice | <input type="checkbox"/> | Mieniany |
| <input type="checkbox"/> | Dziekanów | <input type="checkbox"/> | Nowosiółki |
| <input type="checkbox"/> | Dąbrowa | <input type="checkbox"/> | Obrowiec |
| <input type="checkbox"/> | Gródek | <input type="checkbox"/> | Stefankowice |
| <input type="checkbox"/> | Husynne | <input type="checkbox"/> | Stefankowice-Kolonia |
| <input type="checkbox"/> | Janki | <input type="checkbox"/> | Szpikołoso |
| <input type="checkbox"/> | Kobło | <input type="checkbox"/> | Ślipcze |
| <input type="checkbox"/> | Kosmów | <input type="checkbox"/> | Świerszczów |
| <input type="checkbox"/> | Kozodawy | <input type="checkbox"/> | Teptuków |
| <input type="checkbox"/> | Kułakowice Pierwsze | <input type="checkbox"/> | Turkołówka |
| <input type="checkbox"/> | Kułakowice Drugie | <input type="checkbox"/> | Ubrodowice |
| <input type="checkbox"/> | Kułakowice Trzecie | <input type="checkbox"/> | Wolica |
| <input type="checkbox"/> | Łotoszyny | <input type="checkbox"/> | Wołajowice |

3. Spośród sołectw wybranych w pytaniu nr 2 proszę wskazać to, które Pani/Pana zdaniem powinno zostać poddane procesowi rewitalizacji w pierwszej kolejności.

Proszę wybrać jeden obszar:

| | |
|--------------------------|---------------------|
| <input type="checkbox"/> | Annopol |
| <input type="checkbox"/> | Brodzica |
| <input type="checkbox"/> | Cichobórz |
| <input type="checkbox"/> | Czumów |
| <input type="checkbox"/> | Czerniczyn |
| <input type="checkbox"/> | Czortowice |
| <input type="checkbox"/> | Dziekanów |
| <input type="checkbox"/> | Dąbrowa |
| <input type="checkbox"/> | Gródek |
| <input type="checkbox"/> | Husynne |
| <input type="checkbox"/> | Janki |
| <input type="checkbox"/> | Kobło |
| <input type="checkbox"/> | Kosmów |
| <input type="checkbox"/> | Kozodawy |
| <input type="checkbox"/> | Kułakowice Pierwsze |
| <input type="checkbox"/> | Kułakowice Drugie |
| <input type="checkbox"/> | Kułakowice Trzecie |
| <input type="checkbox"/> | Łotoszyny |

| | |
|--------------------------|----------------------|
| <input type="checkbox"/> | Masłomęcz |
| <input type="checkbox"/> | Metelin |
| <input type="checkbox"/> | Moniatycze |
| <input type="checkbox"/> | Moniatycze-Kolonia |
| <input type="checkbox"/> | Moroczyn |
| <input type="checkbox"/> | Mieniany |
| <input type="checkbox"/> | Nowosiółki |
| <input type="checkbox"/> | Obrowiec |
| <input type="checkbox"/> | Stefankowice |
| <input type="checkbox"/> | Stefankowice-Kolonia |
| <input type="checkbox"/> | Szpikołosy |
| <input type="checkbox"/> | Ślipcze |
| <input type="checkbox"/> | Świerszczów |
| <input type="checkbox"/> | Teptiuków |
| <input type="checkbox"/> | Turkołówka |
| <input type="checkbox"/> | Ubrodowice |
| <input type="checkbox"/> | Wolica |
| <input type="checkbox"/> | Wołajowice |

Indywidualna sekcja dla wybranego sołectwa – **sołectwo wybrane w pytaniu nr 3**

4. Jak ocenia Pan(i) stopień występowania poszczególnych problemów społecznych na wybranym obszarze (w pytaniu nr 3)? (1 – oznacza, że problem nie występuje, 5 – występuje w dużym stopniu)

- bezrobocie
- ubóstwo
- przestępczość
- alkoholizm
- przemoc w rodzinie
- bezdomność
- niepełnosprawność
- starzenie się społeczeństwa
- brak dostępu do kultury
- niezaradność życiowa
- niski poziom integracji lokalnej
- uzależnienie od wsparcia finansowego z pomocy społecznej
- niski poziom edukacji
- niski poziom aktywności społecznej
- emigracja ludzi młodych i wykształconych

| 1 | 2 | 3 | 4 | 5 |
|--------------------------|--------------------------|--------------------------|--------------------------|--------------------------|
| <input type="checkbox"/> | <input type="checkbox"/> | <input type="checkbox"/> | <input type="checkbox"/> | <input type="checkbox"/> |
| <input type="checkbox"/> | <input type="checkbox"/> | <input type="checkbox"/> | <input type="checkbox"/> | <input type="checkbox"/> |
| <input type="checkbox"/> | <input type="checkbox"/> | <input type="checkbox"/> | <input type="checkbox"/> | <input type="checkbox"/> |
| <input type="checkbox"/> | <input type="checkbox"/> | <input type="checkbox"/> | <input type="checkbox"/> | <input type="checkbox"/> |
| <input type="checkbox"/> | <input type="checkbox"/> | <input type="checkbox"/> | <input type="checkbox"/> | <input type="checkbox"/> |
| <input type="checkbox"/> | <input type="checkbox"/> | <input type="checkbox"/> | <input type="checkbox"/> | <input type="checkbox"/> |
| <input type="checkbox"/> | <input type="checkbox"/> | <input type="checkbox"/> | <input type="checkbox"/> | <input type="checkbox"/> |
| <input type="checkbox"/> | <input type="checkbox"/> | <input type="checkbox"/> | <input type="checkbox"/> | <input type="checkbox"/> |
| <input type="checkbox"/> | <input type="checkbox"/> | <input type="checkbox"/> | <input type="checkbox"/> | <input type="checkbox"/> |
| <input type="checkbox"/> | <input type="checkbox"/> | <input type="checkbox"/> | <input type="checkbox"/> | <input type="checkbox"/> |
| <input type="checkbox"/> | <input type="checkbox"/> | <input type="checkbox"/> | <input type="checkbox"/> | <input type="checkbox"/> |
| <input type="checkbox"/> | <input type="checkbox"/> | <input type="checkbox"/> | <input type="checkbox"/> | <input type="checkbox"/> |
| <input type="checkbox"/> | <input type="checkbox"/> | <input type="checkbox"/> | <input type="checkbox"/> | <input type="checkbox"/> |
| <input type="checkbox"/> | <input type="checkbox"/> | <input type="checkbox"/> | <input type="checkbox"/> | <input type="checkbox"/> |
| <input type="checkbox"/> | <input type="checkbox"/> | <input type="checkbox"/> | <input type="checkbox"/> | <input type="checkbox"/> |
| <input type="checkbox"/> | <input type="checkbox"/> | <input type="checkbox"/> | <input type="checkbox"/> | <input type="checkbox"/> |
| <input type="checkbox"/> | <input type="checkbox"/> | <input type="checkbox"/> | <input type="checkbox"/> | <input type="checkbox"/> |
| <input type="checkbox"/> | <input type="checkbox"/> | <input type="checkbox"/> | <input type="checkbox"/> | <input type="checkbox"/> |
| <input type="checkbox"/> | <input type="checkbox"/> | <input type="checkbox"/> | <input type="checkbox"/> | <input type="checkbox"/> |

5. Jak ocenia Pan(i) stopień występowania poszczególnych problemów gospodarczych na wybranym obszarze (w pytaniu nr 3)? (1 – oznacza, że problem nie występuje, 5 – występuje w dużym stopniu)

- niski poziom przedsiębiorczości
- niska jakość terenów inwestycyjnych

| 1 | 2 | 3 | 4 | 5 |
|--------------------------|--------------------------|--------------------------|--------------------------|--------------------------|
| <input type="checkbox"/> | <input type="checkbox"/> | <input type="checkbox"/> | <input type="checkbox"/> | <input type="checkbox"/> |
| <input type="checkbox"/> | <input type="checkbox"/> | <input type="checkbox"/> | <input type="checkbox"/> | <input type="checkbox"/> |

zły wizerunek gminy w oczach inwestorów
 brak wsparcia dla nowych przedsiębiorców
 brak współpracy pomiędzy lokalnymi przedsiębiorcami
 niski poziom konkurencji na rynku lokalnym
 brak źródeł finansowania dla przedsiębiorców
 niewystarczająca liczba miejsc pracy
 wysoki poziom bezrobocia

| | | | | |
|--|--|--|--|--|
| | | | | |
| | | | | |
| | | | | |
| | | | | |
| | | | | |
| | | | | |
| | | | | |

6. Jak ocenia Pan(i) stopień występowania poszczególnych problemów przestrzenno-funkcjonalnych na wybranym obszarze (w pytaniu nr 3)? (1 – oznacza, że problem nie występuje, 5 – występuje w dużym stopniu)

utrudnienia w połączeniach z większymi ośrodkami
 niska jakość infrastruktury drogowej i pieszej
 niedostateczna dostępność chodników
 niedostateczna dostępność ścieżek rowerowych
 brak lub zły stan terenów zielonych (parki, skwery itp.)
 nieestetyczne otoczenie
 brak atrakcyjnych terenów rekreacyjnych
 wysoki poziom natężenia ruchu samochodowego
 niewystarczająca liczba połączeń komunikacyjnych

| 1 | 2 | 3 | 4 | 5 |
|---|---|---|---|---|
| | | | | |
| | | | | |
| | | | | |
| | | | | |
| | | | | |
| | | | | |
| | | | | |
| | | | | |
| | | | | |

7. Jak ocenia Pan(i) stopień występowania poszczególnych problemów środowiskowych na wybranym obszarze (w pytaniu nr 3)? (1 – oznacza, że problem nie występuje, 5 – występuje w dużym stopniu)

zanieczyszczenie zbiorników i cieków wodnych
 zanieczyszczenie gleb, w tym dzięki wysypiska śmieci
 wysoki poziom natężenia hałasu
 zanieczyszczenie powietrza atmosferycznego
 Znaczna ilość wyrobów zawierających azbest

| 1 | 2 | 3 | 4 | 5 |
|---|---|---|---|---|
| | | | | |
| | | | | |
| | | | | |
| | | | | |
| | | | | |

8. Jak ocenia Pan(i) stopień występowania poszczególnych problemów sfery technicznej na wybranym obszarze (w pytaniu nr 3) ? (1 - oznacza, że problem nie występuje, 5 – występuje w dużym stopniu)

brak wyposażenia w podstawowe media
 zły stan budynków mieszkalnych
 zły stan obiektów zabytkowych
 duża liczba obiektów zdegradowanych i pustostanów

| 1 | 2 | 3 | 4 | 5 |
|---|---|---|---|---|
| | | | | |
| | | | | |
| | | | | |
| | | | | |

9. Proszę o wskazanie, co wyróżnia wybrany obszar (w pytaniu nr 3) na tle innych. Jaki potencjał dostrzega Pan/ Pani w wybranym sołectwie.
 (pytanie otwarte)

| |
|--|
| |
|--|

10. Inne istotne informacje z punktu widzenia opracowania Gminnego Programu Rewitalizacji Gminy Hrubieszów niezbędne do wyznaczenia obszaru zdegradowanego i rewitalizacji:
(pytanie otwarte)

| |
|--|
| |
|--|

METRYCZKA

1. Płeć:

- | | |
|--------------------------|-----------|
| <input type="checkbox"/> | MĘŻCZYZNA |
| <input type="checkbox"/> | KOBIETA |

2. Wiek:

- | | |
|--------------------------|-----------------|
| <input type="checkbox"/> | poniżej 20 lat |
| <input type="checkbox"/> | od 20 do 24 lat |
| <input type="checkbox"/> | od 25 do 44 lat |
| <input type="checkbox"/> | od 45 do 64 la |
| <input type="checkbox"/> | 65 lat i więcej |

3. Status zawodowy:

- | | |
|--------------------------|------------------|
| <input type="checkbox"/> | Nauka |
| <input type="checkbox"/> | Zatrudnienie |
| <input type="checkbox"/> | Samozatrudnienie |
| <input type="checkbox"/> | Bezrobocie |
| <input type="checkbox"/> | Emerytura/Renta |

4. Miejsce Pana(i) zamieszkania:

- | | | | |
|--------------------------|------------|--------------------------|----------------------|
| <input type="checkbox"/> | Annopol | <input type="checkbox"/> | Masłomęcz |
| <input type="checkbox"/> | Brodzica | <input type="checkbox"/> | Metelin |
| <input type="checkbox"/> | Cichobórz | <input type="checkbox"/> | Moniatycze |
| <input type="checkbox"/> | Czumów | <input type="checkbox"/> | Moniatycze-Kolonia |
| <input type="checkbox"/> | Czerniczyn | <input type="checkbox"/> | Moroczyn |
| <input type="checkbox"/> | Czortowice | <input type="checkbox"/> | Mieniany |
| <input type="checkbox"/> | Dziekanów | <input type="checkbox"/> | Nowosiółki |
| <input type="checkbox"/> | Dąbrowa | <input type="checkbox"/> | Obrowiec |
| <input type="checkbox"/> | Gródek | <input type="checkbox"/> | Stefankowice |
| <input type="checkbox"/> | Husynne | <input type="checkbox"/> | Stefankowice-Kolonia |
| <input type="checkbox"/> | Janki | <input type="checkbox"/> | Szpikołosy |

| | | | |
|--|---------------------|--|-------------|
| | Kobło | | Ślipcze |
| | Kosmów | | Świerszczów |
| | Kozodawy | | Teptiuków |
| | Kułakowice Pierwsze | | Turkołówka |
| | Kułakowice Drugie | | Ubrodowice |
| | Kułakowice Trzecie | | Wolica |
| | Łotoszyny | | Wołajowice |

d) Badanie IDI

Aby dokładniej zapoznać się z problemami dotyczącymi obszar Gminy Hrubieszów zostało przeprowadzone badanie **IDI** (pogłębiony wywiad indywidualny). Istotą badania IDI (z ang. Individual In-Depth Interview), jest pozyskanie przez badacza szczegółowych informacji podczas wnikliwej rozmowy z respondentem bez ingerencji osób trzecich. Badanie zostało przeprowadzone w celu uzupełnienia informacji uzyskanych na bazie wcześniej wykorzystanych metod badawczych oraz pogłębienia wiedzy i poznania opinii mieszkańców o istotnych dla nich problemach/potencjałach jednostek pomocniczych Gminy. Wywiad został poprowadzony na podstawie scenariusza złożonego wyłącznie z pytań otwartych o charakterze eksploracyjnym, których cel stanowiło zidentyfikowanie problemu, wyjaśnienie interesujących zagadnień, zrozumienie istoty badanych zjawisk. Rozmowy przeprowadzane były w marcu 2023 r. z 17 osobami. Osoby wytypowano ze względu na posiadaną wiedzę o lokalnych problemach Gminy i miejsce zamieszkania. Przeprowadzone wywiady pogłębione pozwoliły na poznanie opinii mieszkańców, co do sytuacji poszczególnych obszarów Gminy Hrubieszów oraz ich ocen w zakresie dalszych możliwości rozwojowych. Mieszkańcy jako potencjał rozwojowy Gminy uważają w szczególności potencjał turystyczny i rekreacyjny oraz możliwość rozwoju agroturystyki. Interlokutorzy zwracają uwagę na potrzebę podejmowania działań integrujących społeczność lokalną, zapewnienia miejsc rekreacji i wypoczynku oraz infrastruktury czasu wolnego. Osoby ankietowane dostrzegają również braki w zakresie infrastruktury technicznej.

e) Wyniki przeprowadzonych wywiadów

Badanie podzielono na trzy części. W pierwszej części poproszono rozmówców o wskazanie potrzeb z zakresu rewitalizacji, określenie sołectwa, które w pierwszej kolejności wymaga wdrożenia tego procesu oraz wykazania problemów społecznych. Ponadto poruszono również temat dostępności publicznych miejsc rekreacji dla mieszkańców w Gminie Hrubieszów. W kolejnej części poproszono respondentów o informacje dotyczące potrzeb inwestycyjnych oraz nieinwestycyjnych oraz dopytano o wiedzę na temat już prowadzonych działań naprawczych (inwestycji) i ich efekty. Ostatnia część wywiadu pozwalała mieszkańcom na otwartą wypowiedź w celu uzupełnienia powyższych informacji.

Analiza udzielonych odpowiedzi pozwala zauważyć, iż interlokutorzy, podobnie jak w badaniu ankietowym wskazali Kosmów, Mieniany, Moroczyn, Kobło.

W pierwszej części wywiadu zapytano mieszkańców, które z sołectw powinno zostać poddane procesowi rewitalizacji w pierwszej kolejności oraz jak postrzegają wskazane sołectwo, jakie są jego potencjały i potrzeby.

Kosmów – interlokutorzy postrzegają sołectwo, jako miejsce, w którym można realizować swoje pasje, a mieszkańcy mają bliskie i przyjacielskie relacje (głównie w gronie

rodziny). Jako potencjał wskazywani są mieszkańcy Kosmowa oraz prężnie działające KGW i zespół grający na bębnach, młodzieżowa grupa muzyczna „Załoga Kosmos” oraz zespół śpiewaczy. Wymieniany jest również budynek świetlicy, jako obiekt posiadający ogromne możliwości adaptacji na miejsce spotkań i integracji społeczności lokalnej na dużą skalę. Mieszkańcy doceniają też i widzą duży atut w pięknych krajobrazach oraz bliskości natury.

- * Kobło - Interlokutorzy czują się mocno związani z miejscem zamieszkania i cenią sobie relacje sąsiedzkie. Jako potencjał wymieniają prężnie działające OSP, KGW oraz grupę młodzieży, która współdziała z OSP.
- * Czumów – Dużym walorem i potencjałem sołectwa jest piękny i urokliwy krajobraz, położenie przy rzece Bug, jak również otwarci mieszkańcy. Sołectwo posiada potencjał turystyczny. Dużym plusem jest uczęszczana ścieżka rowerowa. Mieszkańcom brakuje *„atrakcji i możliwości aktywnego spędzania czasu wolnego”*.
- * Mieniany – według interlokutorów potencjał miejscowości tkwi w mieszkańcach i w spokojnej, bezpiecznej okolicy oraz atrakcyjnym środowisku – obszary Natura 2000 i pięknych krajobrazach. Duży potencjał niesie ze sobą również budynek PGR. W sołectwie prężnie działa KGW, OSP oraz Zespół Muzyczny „Na Jeden Raz”. Mieszkańcy dostrzegają potrzebę zadbania o bezpieczeństwo pieszych poprzez prace remontowe chodnika oraz jezdni. Jednocześnie zauważalny jest brak działań integracyjnych skierowanych do wszystkich mieszkańców niezależnie od wieku. Izolacja i brak integracji stanowią duży problem społeczny. Zauważalnym problemem jest również ubytek ludzi młodych, którzy emigrują w celach zarobkowych.
- * Moroczyn – według interlokutorów Moroczyn to miejscowość charakteryzująca się pięknym krajobrazem i szeregiem jeszcze niezagospodarowanych miejsc o dużym potencjale. Istnieje potrzeba zagospodarowania terenów na miejsca spotkań. Funkcjonują tu również aktywne organizacje pozarządowe. W Moroczynie znajdują się zabytki: Pałac Chrzanowskich. Mieszkańcy dostrzegają za małą liczbę wydarzeń kulturalnych i integracyjnych jak również *„brak miejsc do celów rekreacyjnych i towarzyskich”*, czy miejsc do aktywnego spędzania czasu.
- * Stefankowice - interlokutorzy zauważają, że Stefankowice, to miejscowość zadbaną, czystą, pełną zieleni. Jako potencjał postrzegają mieszkańców miejscowości, funkcjonujące KGW oraz OSP, Stowarzyszenie „Sosenka” oraz bibliotekę publiczną i izbę pamięci. W Stefankowicach zachowały się budynki kuchni podworskiej oraz kuźni. *„W Parku, co roku odbywa się rekonstrukcja Bitwy pod Stefankowicami. To impreza skupiająca bardzo dużo publiczności.”*

W kolejnej części ankiety zapytano o potrzeby inwestycyjne i nieinwestycyjne dla rozwoju obszaru. Proszono również o wskazanie prowadzonych dotychczas działań naprawczych oraz o ich efekty. W przypadku tych pytań rozmówcy uczestniczący w wywiadach wypowiedzieli się podobnie jak w pytaniach poprzednich.

Kosmów - na tym terenie zauważono potrzebę prowadzenia działań zmierzających do integracji międzypokoleniowej mieszkańców oraz wprowadzenia szerokiej oferty zajęć dodatkowych (kursów, warsztatów, spotkań, oferty kulturowej) skierowanych do mieszkańców w każdym wieku. Według mieszkańców brakuje miejsca, *„w którym*

mieszkańcy mogliby rozwijać swoje pasje i talenty, a także uczyć innych”.
„Mieszkańcom marzy się Wiejski Dom Kultury, gdzie znajdą coś dla siebie, ale też będą mogli przyjmować grupy z zewnątrz na swoje występy, kursy kulinarne, zajęcia taneczne oraz nauki gry na bębnach”. Według interlokutorów dobrym pomysłem byłoby również stworzenie miejsca rekreacji i wypoczynku nad Bugiem.

Zauważono, że były prowadzone niewielkie prace remontowe w budynku świetlicy, ale podjęte działania nie przyniosły efektów w kwestii poszerzenia oferty kulturalnej, edukacyjnej czy integracyjnej skierowanej do mieszkańców. Nie przyczyniły się również do powstania nowego, dodatkowego miejsca na realizację nowych działań.

- * Kobło – Ze względu na to, iż w sołectwie prężnie działa OSP zauważono potrzebę stworzenia miejsca przystosowanego do prowadzenia szkoleń i warsztatów grup młodzieżowych OSP z działań pożarniczych, dzięki którym podniesione zostaną umiejętności i wiedza pożarnicza młodych ludzi. Istotne jest również zapewnienie infrastruktury odpowiedniej do prowadzenia ćwiczeń. Interlokutorzy zwracają uwagę na konieczność *„przeprowadzenia interwencji w sposób kompleksowy, obejmując teren wokół budynku OSP, dając możliwość budowy placu szkoleniowego”*.
- * Czumów – Interlokutorzy nie wymienili żadnych dotychczas prowadzonych działań na terenie sołectwa Czumów. Natomiast zwracają uwagę na potrzebę podjęcia działań zmierzających do wykorzystania potencjału turystycznego sołectwa i stworzenia miejsca odpowiedniego do *„stacjonowania kamperem”*. W tym celu można wykorzystać duży plac położony w sąsiedztwie funkcjonującej świetlicy wiejskiej i zapewnić jego funkcjonalne oraz atrakcyjne zagospodarowanie. Rozmówcy zgłaszali również potrzebę stworzenia miejsc spotkań oraz miejsc przeznaczonych do zagospodarowania czasu wolnego młodzieży (np. skatepark).
- * Mieniany – mieszkańcy dostrzegli prowadzenie prac remontowych chodnika oraz jezdni, jednakże zgłaszają potrzebę prowadzenia dalszych prac w tym zakresie, tak, aby z efektów działań mogło korzystać szersze grono odbiorców. Dla mieszkańców istotne jest prowadzenie działań zmierzających do integracji społeczeństwa, stworzenia miejsc spotkań mieszkańców na świeżym powietrzu. Duże znaczenie w życiu mieszkańców ma budynek PGR, w którym znajduje się obecnie CIS. Budynek wymaga dostosowania do potrzeb użytkowników oraz posiada jeszcze niewykorzystany potencjał. *„Na terenie miejscowości znajduje się budynek UG Hrubieszów (były budynek – biurowiec po PGR – obecnie Centrum Integracji Społecznej. Budynek ten mógłby również być punktem spotkań mieszkańców, ponieważ usytuowany jest w centrum miejscowości. Wymaga jednak prac remontowych i doposażenia, aby mógł służyć wszystkim mieszkańcom”*.
- * Moroczyn – Interlokutorzy dostrzegają potrzebę podjęcia kompleksowych działań o szerokim zakresie. Istotna z punktu widzenia mieszkańców jest budowa placów rekreacyjnych, miejsc przeznaczonych dla mieszkańców i przyjezdnych. Tu istotne wydaje się *„zagospodarowanie terenu wokół świetlicy na cele kulturowo-rekreacyjne, zagospodarowanie parku, zadbanie o pałac i inne zabytki”*. Mieszkańcy zwracają również uwagę na potrzebę zadbania o estetykę wsi jak również poprawę jakości dróg.
- * Stefankowice – Dotychczas prowadzono prace polegające na zabezpieczeniu budynków podworskich przed ich całkowitym zniszczeniem. Mieszkańcy wyrażają

potrzebę przeprowadzenia prac renowacyjnych oraz zagospodarowania obszaru Parku Podworskiego, jako miejsca spotkań, integracji i aktywnego wypoczynku. Warto zadbać o element i walory historyczne miejsca oraz wykorzystać potencjał turystyczny.

Wywiady pogłębione przeprowadzone wśród mieszkańców zaangażowanych społecznie pozwoliły zapoznać się ze spostrzeżeniami lokalnej społeczności, dotyczącymi sytuacji Gminy Hrubieszów oraz szacowanych według nich potrzeb rozwojowych. Wskazane przez interlokutorów obszary, według nich wyróżniają się znacznym potencjałem rozwojowym.

Przeprowadzona analiza jakościowa (ankietyzacja oraz wywiady pogłębione) pozwala na wskazanie jednostek pomocniczych w Gminie, które ze względu na kumulację problemów w sferze społecznej, gospodarczej, środowiskowej, przestrzenno-funkcjonalnej oraz technicznej, zdaniem mieszkańców wymagają przeprowadzenia procesu rewitalizacji i należą do nich głównie:

1. Czumów,
2. Kobló,
3. Kosmów,
4. Mieniany,
5. Moroczyn,
6. Stefankowice.

3. Konsultacje społeczne projektu uchwały w sprawie wyznaczenia obszaru zdegradowanego i obszaru rewitalizacji

Zgodnie z art. 5 i art. 6 ustawy z dnia 9 października 2015 roku o rewitalizacji (t.j. Dz. U. z 2021 r. poz. 485.) przeprowadzone zostały konsultacje społeczne projektu uchwały Rady Gminy w Hrubieszowie w sprawie wyznaczenia obszaru zdegradowanego i obszaru rewitalizacji Gminy Hrubieszów, które miały na celu zapewnienie udziału interesariuszy w przygotowaniu dokumentów dotyczących procesu rewitalizacji, wymianę wiedzy i informacji oraz poznanie opinii w sprawie propozycji wyznaczenia obszaru zdegradowanego i obszaru rewitalizacji w Gminie Hrubieszów.

Konsultacje społeczne odbyły się w okresie 7 czerwca 2023 r. do 6 lipca 2023 r. w następujących formach:

- Zbieranie uwag w postaci elektronicznej za pomocą:
 - Formularza (tzw. e-formularza) dostępnego na stronie: gminahrubieszow.pl, <https://ughrubieszow.bip.lubelskie.pl/> oraz pod adresem: <https://forms.gle/UGqRPcngMSmBde5D9>
 - Poczty elektronicznej nadesłanej pod adres: sekretariat@hrubieszow-gmina.pl
- Zbieranie uwag w postaci papierowej za pomocą:
 - Pobranego i wydrukowanego formularza dostępnego na stronie internetowej: www.gminahrubieszow.pl, <https://ughrubieszow.bip.lubelskie.pl/>

- Ponadto, formularze w formie papierowej udostępniono w Urzędzie Gminy Hrubieszów: Bolesława Prusa 8, 22-500 Hrubieszów, pokój nr 10a, możliwość pobrania formularza w godzinach pracy Urzędu.

Ryc. 2. Fragment ogłoszenia o rozpoczęciu konsultacji społecznych projektu uchwały w sprawie wyznaczenia obszaru zdegradowanego i obszaru rewitalizacji



Źródło: <https://gminahrubieszow.pl/urząd/rewitalizacja/obwieszczenie-o-rozpozeciu-konsultacji-spolecznych>

Wypełnione formularze w postaci papierowej należało złożyć drogą korespondencyjną na adres Urzędu Gminy Hrubieszów: Bolesława Prusa 8, 22-500 Hrubieszów, lub osobiście w pokoju nr 15 w godzinach pracy Urzędu.

- Zbieranie uwag ustnych przekazanych z wykorzystaniem dedykowanego numeru telefonu. Uwagi ustne można było zgłosić pod numerem telefonu (84) 696-26-81 od godz. 7.30 do godz. 15.30 od poniedziałku do piątku.

- Ankieta konsultacyjna – ankieta była dostępna w wersji elektronicznej na stronie: gminahrubieszow.pl, <https://ughrubieszow.bip.lubelskie.pl/> lub pod adresem: <https://forms.gle/J7tzeSRbyNnhvrci6>.
- Spotkanie konsultacyjne dla mieszkańców ze szczególnym uwzględnieniem partnerów społeczno-gospodarczych.

Otwarte spotkanie konsultacyjne odbyło się 4 lipca 2023 roku o godzinie 16.15 w Gminnym Ośrodku Kultury w Hrubieszowie z siedzibą w Wołajowicach, Wołajowice 33.

W trakcie spotkania przedstawiona została prezentacja multimedialna omawiająca po krótko treść dokumentu „Diagnoza i delimitacja obszaru zdegradowanego i obszaru do rewitalizacji w Gminie Hrubieszów” oraz treść uchwały Rady Gminy w Hrubieszowie w sprawie wyznaczenia obszaru zdegradowanego i obszaru rewitalizacji Gminy Hrubieszów. Omówiono wyniki przeprowadzonych analiz, które pomogły wskazać obszar zdegradowany i obszar rewitalizacji. Następnie mieszkańcy zostali poinformowani o dalszym przebiegu prac nad dokumentem oraz zapoznano ich z najbliższymi planowanymi formami partycypacji społecznej. Mieszkańcy mieli możliwość zadawania pytań, z czego z dużym zaangażowaniem skorzystali. Wójt wraz z pracownikiem Urzędu Gminy przy wsparciu przedstawicieli firmy zewnętrznej odpowiadali na wszelkie pytania.

W czasie spotkania zapewniono również możliwość swobodnego udziału w dyskusji nad przedstawionymi propozycjami obszaru zdegradowanego i obszaru rewitalizacji, zgłaszania uwag i przedstawienia opinii dotyczących projektu uchwały Rady Gminy w Hrubieszowie w sprawie wyznaczenia obszaru zdegradowanego i obszaru rewitalizacji Gminy Hrubieszów. W trakcie spotkania konsultacyjnego nie wpłynęły żadne uwagi i wnioski.

Informacja o konsultacjach społecznych została podana do publicznej wiadomości 30 maja 2023 roku:

- w Biuletynie Informacji Publicznej na stronie ughrubieszow.bip.lubelskie.pl
- na stronie internetowej Urzędu: gminahrubieszow.pl;
- na tablicach ogłoszeń Urzędu Gminy Hrubieszów;
- na tablicach ogłoszeń na terenie poszczególnych miejscowości Gminy Hrubieszów.

Materiały podlegające konsultacjom:

- Materiały informacyjne, tj.:
 - Projekt uchwały Rady Gminy Hrubieszów w sprawie wyznaczenia obszaru zdegradowanego i obszaru rewitalizacji;
 - Uzasadnienie projektu uchwały;
 - Mapa określająca granice obszaru zdegradowanego i obszaru rewitalizacji;
 - Diagnoza i delimitacja obszaru zdegradowanego i obszaru do rewitalizacji w Gminie Hrubieszów;
- udostępnione były w wersji:
- elektronicznej na stronie: www.gminahrubieszow.pl;
 - papierowej (poza mapami) w Urzędzie Gminy Hrubieszów, Bolesława Prusa 8, 22-500 Hrubieszów.

W trakcie konsultacji społecznych w wyznaczonym terminie nie wpłynęły żadne ankiety. Nie zgłoszono również żadnych uwag ustnych. Za pomocą formularza składania uwag wpłynęła 1 uwaga, która została uwzględniona, a zgłoszony błąd poprawiono.

| Treść informacji (uwagi/ wniosku) | Zgłaszający | Data zgłoszenia | Odniesienie się i sposób wykorzystania uwagi, wyjaśnienie |
|---|-------------|-----------------|--|
| Podobszar III wyznaczony na mapie określającej granice obszaru rewitalizacji nie odpowiada zasięgiem podobszarowi III opisanemu w dokumencie diagnozy i delimitacji obszaru zdegradowanego i obszaru do rewitalizacji w Gminie Hrubieszów | mieszkaniec | 6.07.2023 | Uwaga została uwzględniona, poprawiono załącznik graficzny do projektu uchwały |

a) Wzór formularza zgłaszania uwag

Załącznik nr 6 do obwieszczenia

FORMULARZ ZGŁASZANIA UWAG

Mieszkańko, Mieszkańcu Gminy Hrubieszów!

Zapraszamy do udziału w konsultacjach społecznych dotyczących projektu uchwały Rady Gminy Hrubieszów w sprawie wyznaczenia obszaru zdegradowanego i obszaru rewitalizacji.

Podstawą do wskazania ww. obszarów jest „Diagnoza i delimitacja obszaru zdegradowanego i obszaru do rewitalizacji w Gminie Hrubieszów”. Proponowana uchwała jest istotna, gdyż wskazuje obszary, które będą objęte procesem rewitalizacji w najbliższych latach.

Zgodnie z uchwałą, do obszaru zdegradowanego zaliczono:

- Podobszar I – sołectwo Stefankowice;
- Podobszar II – sołectwa: Kobło, Moroczyn, Husynne;
- Podobszar III – sołectwa: Metelin, Czumów, Masłomęcz, Mieniany, Cichobórz, Kosmów.

Natomiast do obszaru rewitalizacji:

- Podobszar I – sołectwo Stefankowice;
- Podobszar II – sołectwa Kobło i Moroczyn;
- Podobszar III – sołectwa Czumów i Mieniany;
- Podobszar IV – sołectwo Kosmów.

Konsultacje społeczne będą prowadzone od **7 czerwca 2023 r. do 6 lipca 2023 r.** Opinie, które wpłyną po tym terminie, nie będą uwzględniane.

W razie wątpliwości lub pytań zachęcamy również do kontaktu telefonicznego pod numerem (84) 696-26-81 od godz. 7.30 do godz. 15.30 od poniedziałku do piątku.

Wszelkie informacje o tych konsultacjach można również uzyskać na stronach internetowych: www.gminahrubieszow.pl, <https://ughrubieszow.bip.lubelskie.pl/>.

1. Proszę wskazać komentarze lub sugestie dotyczące treści projektu uchwały o wyznaczeniu obszaru zdegradowanego i rewitalizacji:

| |
|--|
| |
|--|

2. Proszę wskazać komentarze lub sugestie dotyczące granic obszaru zdegradowanego i rewitalizacji:

| |
|--|
| |
|--|

Jestem (możliwość zaznaczenia więcej niż jednej odpowiedzi):

- mieszkańcem/nką Gminy Hrubieszów
- przedsiębiorcą/przedsiębiorczynią
- przedstawicielem/ką organizacji pozarządowej lub grupy nieformalnej
- przedstawicielem/ką jednostki samorządu terytorialnego lub jego jednostki organizacyjnej
- przedstawicielem/ką organów władzy publicznej.

| |
|------------------|
| Imię i nazwisko: |
| Dane kontaktowe: |
| adres e-mail: |
| nr telefonu: |

Oświadczam, że zapoznałem/am się z klauzulą informacyjną o ochronie danych osobowych w związku z prowadzonymi konsultacjami społecznymi projektu uchwały Rady Gminy Hrubieszów w sprawie wyznaczenia obszaru zdegradowanego i obszaru rewitalizacji Gminy Hrubieszów.

o poniższej treści:

Zgodnie z art. 13 ust. 1 Rozporządzenia Parlamentu Europejskiego i Rady (UE) 2016/679 z dnia 27 kwietnia 2016 r. w sprawie ochrony osób fizycznych w związku z przetwarzaniem danych

osobowych i w sprawie swobodnego przepływu takich danych oraz uchylenia dyrektywy 95/46/WE (ogólne rozporządzenie o ochronie danych zwane RODO), w związku z prowadzeniem konsultacji społecznych projektu uchwały Rady Gminy Hrubieszów w sprawie wyznaczenia obszaru zdegradowanego i obszaru rewitalizacji Gminy Hrubieszów, informujemy, że:

1. Administratorem Pana/i danych osobowych jest Wójt Gminy Hrubieszów,
2. Dane kontaktowe inspektora ochrony danych u Administratora: iod@hrubieszow-gmina.pl
3. Pani/Pana dane osobowe przetwarzane będą w związku z prowadzeniem konsultacji społecznych projektu uchwały Rady Gminy Hrubieszów w sprawie wyznaczenia obszaru zdegradowanego i obszaru rewitalizacji Gminy Hrubieszów, na podstawie art. 6 ust. 1 lit. c RODO (przetwarzanie jest niezbędne do wypełnienia obowiązku prawnego ciążącego na administratorze) w zw. z 6 ust. 3 ustawy z dnia 6 grudnia 2006 r. o zasadach prowadzenia polityki rozwoju.
4. Podanie danych osobowych jest dobrowolne, jednocześnie odmowa ich podania jest równoznaczna z brakiem możliwości udziału w naborze kart przedsięwzięć rewitalizacyjnych w ramach Gminnego Programu Rewitalizacji Gminy Hrubieszów na lata 2023 – 2030.
5. Dane osobowe mogą być przekazywane innym organom i podmiotom zaangażowanym w proces prowadzenia konsultacji społecznych projektu uchwały Rady Gminy Hrubieszów w sprawie wyznaczenia obszaru zdegradowanego i obszaru rewitalizacji Gminy Hrubieszów wyłącznie na podstawie obowiązujących przepisów prawa, w tym ustawy o dostępie do informacji publicznej.
6. Podane przez Panią/Pana dane osobowe będą przetwarzane przez okres nie dłuższy niż wynikający z przepisów ustawowych z uwzględnieniem okresów przechowywania określonych w przepisach odrębnych, w tym przepisów archiwalnych.
7. W związku z przetwarzaniem Pani/Pana danych osobowych przez Administratora - przysługują Pani/Panu prawo dostępu do treści swoich danych, prawo sprostowania swoich danych osobowych, prawo do usunięcia danych, prawo do ograniczenia przetwarzania, prawo do przenoszenia danych, prawo wniesienia sprzeciwu,
8. Ma Pan/i prawo do wniesienia skargi do Prezesa Urzędu Ochrony Danych Osobowych, ul. Stawki 2, 00-193 Warszawa, gdyby przetwarzanie Pana/i danych osobowych naruszało przepisy RODO
9. Pana/i dane osobowe mogą być przekazywane do państwa trzeciego lub organizacji międzynarodowej tylko wtedy, jeśli przewidują to odpowiednie przepisy prawa.
10. Państwa dane nie będą przetwarzane w sposób zautomatyzowany w tym także profilowane.

.....--.....

data i podpis

b) Wzór ankiety konsultacyjnej

Załącznik nr 5 do obwieszczenia

Ankieta konsultacyjna

dotycząca projektu uchwały Rady Gminy Hrubieszów w sprawie wyznaczenia obszaru zdegradowanego i obszaru rewitalizacji Gminy Hrubieszów

Celem ankiety konsultacyjnej jest pozyskanie opinii na temat wyznaczonego w projekcie uchwały obszaru zdegradowanego i obszaru rewitalizacji Gminy Hrubieszów.

Na podstawie art. 9 pkt 1 ustawy z dnia 9 października 2015 r. o rewitalizacji obszar gminy znajdujący się w stanie kryzysowym z powodu koncentracji negatywnych zjawisk społecznych, w szczególności bezrobocia, ubóstwa, przestępczości, wysokiej liczby mieszkańców będących osobami ze szczególnymi potrzebami, o których mowa w ustawie z dnia 19 lipca 2019 r. o zapewnianiu dostępności osobom ze szczególnymi potrzebami (tekst jedn. z 2022 r. poz. 2240 ze zm.), niskiego poziomu edukacji lub kapitału społecznego, a także niewystarczającego poziomu uczestnictwa w życiu publicznym i kulturalnym, można wyznaczyć jako **obszar zdegradowany** w przypadku występowania na nim ponadto co najmniej jednego z następujących negatywnych zjawisk:

- 1) gospodarczych – w szczególności niskiego stopnia przedsiębiorczości, słabej kondycji lokalnych przedsiębiorstw lub
- 2) środowiskowych – w szczególności przekroczenia standardów jakości środowiska, obecności odpadów stwarzających zagrożenie dla życia, zdrowia ludzi lub stanu środowiska, lub
- 3) przestrzenno-funkcjonalnych – w szczególności niewystarczającego wyposażenia w infrastrukturę techniczną i społeczną lub jej złego stanu technicznego, braku dostępu do podstawowych usług lub ich niskiej jakości, niedostosowania rozwiązań urbanistycznych do zmieniających się funkcji obszaru, niedostosowania infrastruktury do potrzeb osób ze szczególnymi potrzebami, o których mowa w ustawie z dnia 19 lipca 2019 r. o zapewnianiu dostępności osobom ze szczególnymi potrzebami, niskiego poziomu obsługi komunikacyjnej, niedoboru lub niskiej jakości terenów publicznych, lub
- 4) technicznych – w szczególności degradacji stanu technicznego obiektów budowlanych, w tym o przeznaczeniu mieszkaniowym, oraz nefunkcjonowaniu rozwiązań technicznych umożliwiających efektywne korzystanie z obiektów budowlanych, w szczególności w zakresie energooszczędności, ochrony środowiska i zapewniania dostępności osobom ze szczególnymi potrzebami, o których mowa w ustawie z dnia 19 lipca 2019 r. o zapewnianiu dostępności osobom ze szczególnymi potrzebami.

W oparciu o art. 10. ust. 1. Ustawy o rewitalizacji obszar obejmujący całość lub część obszaru zdegradowanego, cechujący się szczególną koncentracją negatywnych zjawisk, o których mowa w art. 9 ust. 1, na którym z uwagi na istotne znaczenie dla rozwoju lokalnego gmina zamierza prowadzić rewitalizację, wyznacza się jako **obszar rewitalizacji**.

Zgodnie z art. 10. ust. 2 **obszar rewitalizacji** nie może być większy niż 20% powierzchni gminy oraz zamieszkały przez więcej niż 30% liczby mieszkańców gminy. Obszar rewitalizacji może być podzielony na podobszary, w tym podobszary nieposiadające ze sobą wspólnych granic.

1. Proszę o zaznaczenie znakiem „X” w tabeli Pani/Pana opinii na temat projektowanego przebiegu granic obszaru zdegradowanego na terenie Gminy Hrubieszów:

| | |
|------------------------|--|
| zdecydowanie pozytywna | |
| pozytywna | |
| negatywna | |
| zdecydowanie negatywna | |
| trudno powiedzieć | |

2. Proszę o przedstawienie uzasadnienia w przypadku odpowiedzi negatywnej i zdecydowanie negatywnej wraz z propozycjami ewentualnych zmian granic obszaru zdegradowanego:

| |
|--|
| |
|--|

3. Proszę o zaznaczenie znakiem „X” w tabeli Pani/Pana opinii na temat projektowanego przebiegu granic obszaru do rewitalizacji na terenie Gminy Hrubieszów:

| | |
|------------------------|--|
| zdecydowanie pozytywna | |
| pozytywna | |
| negatywna | |
| zdecydowanie negatywna | |
| trudno powiedzieć | |

4. Proszę o przedstawienie uzasadnienia w przypadku odpowiedzi negatywnej i zdecydowanie negatywnej wraz z propozycjami ewentualnych zmian granic obszaru rewitalizacji:

| |
|--|
| |
|--|

| |
|------------------|
| Imię i nazwisko: |
| Dane kontaktowe: |
| adres e-mail: |
| nr telefonu: |

Oświadczam, że zapoznałem/am się z klauzulą informacyjną o ochronie danych osobowych w związku z prowadzonymi konsultacjami społecznymi projektu uchwały Rady Gminy Hrubieszów w sprawie wyznaczenia obszaru zdegradowanego i obszaru rewitalizacji Gminy Hrubieszów.

o poniższej treści:

Zgodnie z art. 13 ust. 1 Rozporządzenia Parlamentu Europejskiego i Rady (UE) 2016/679 z dnia 27 kwietnia 2016 r. w sprawie ochrony osób fizycznych w związku z przetwarzaniem danych osobowych i w sprawie swobodnego przepływu takich danych oraz uchylenia dyrektywy 95/46/WE (ogólne rozporządzenie o ochronie danych zwane RODO), w związku z prowadzeniem konsultacji społecznych projektu uchwały Rady Gminy Hrubieszów w sprawie wyznaczenia obszaru zdegradowanego i obszaru rewitalizacji Gminy Hrubieszów, informujemy, że:

9. Administratorem Pana/i danych osobowych jest Wójt Gminy Hrubieszów,
10. Dane kontaktowe inspektora ochrony danych u Administratora: iod@hrubieszow-gmina.pl
11. Pani/Pana dane osobowe przetwarzane będą w związku z prowadzeniem konsultacji społecznych projektu uchwały Rady Gminy Hrubieszów w sprawie wyznaczenia obszaru zdegradowanego i obszaru rewitalizacji Gminy Hrubieszów, na podstawie art. 6 ust. 1 lit. c RODO (przetwarzanie jest niezbędne do wypełnienia obowiązku prawnego ciążącego na administratorze) w zw. z 6 ust. 3 ustawy z dnia 6 grudnia 2006 r. o zasadach prowadzenia polityki rozwoju.
12. Podanie danych osobowych jest dobrowolne, jednocześnie odmowa ich podania jest równoznaczna z brakiem możliwości udziału w naborze kart przedsięwzięć rewitalizacyjnych w ramach Gminnego Programu Rewitalizacji Gminy Hrubieszów na lata 2023 – 2030.
13. Dane osobowe mogą być przekazywane innym organom i podmiotom zaangażowanym w proces prowadzenia konsultacji społecznych projektu uchwały Rady Gminy Hrubieszów w sprawie wyznaczenia obszaru zdegradowanego i obszaru rewitalizacji Gminy Hrubieszów wyłącznie na podstawie obowiązujących przepisów prawa, w tym ustawy o dostępie do informacji publicznej.
14. Podane przez Panią/Pana dane osobowe będą przetwarzane przez okres nie dłuższy niż wynikający z przepisów ustawowych z uwzględnieniem okresów przechowywania określonych w przepisach odrębnych, w tym przepisów archiwalnych.
15. W związku z przetwarzaniem Pani/Pana danych osobowych przez Administratora - przysługują Pani/Panu prawo dostępu do treści swoich danych, prawo sprostowania swoich danych osobowych, prawo do usunięcia danych, prawo do ograniczenia przetwarzania, prawo do przenoszenia danych, prawo wniesienia sprzeciwu,

16. Ma Pan/i prawo do wniesienia skargi do Prezesa Urzędu Ochrony Danych Osobowych, ul. Stawki 2, 00-193 Warszawa, gdyby przetwarzanie Pana/i danych osobowych naruszało przepisy RODO
9. Pana/i dane osobowe mogą być przekazywane do państwa trzeciego lub organizacji międzynarodowej tylko wtedy, jeśli przewidują to odpowiednie przepisy prawa.
11. Państwa dane nie będą przetwarzane w sposób zautomatyzowany w tym także profilowane.

.....--.....

data i podpis

4. Partycypacja w procesie tworzenia Gminnego Programu Rewitalizacji

a) Obwieszczenie Wójta Gminy Hrubieszów o przyjęciu uchwały w sprawie przystąpienia do sporządzenia Gminnego Programu Rewitalizacji Gminy Hrubieszów na lata 2022 – 2030.

W dniu 12 września 2023 roku na stronie Urzędu Gminy Hrubieszów umieszczono obwieszczenie Wójta Gminy Hrubieszów o przyjęciu uchwały w sprawie przystąpienia do sporządzenia Gminnego Programu Rewitalizacji Gminy Hrubieszów na lata 2022 – 2030. Obwieszczenie umieszczono również na stronie BIP Gminy Hrubieszów.

Na podstawie art. 17 ust. 1 ustawy z dnia 9 października 2015 r. o rewitalizacji (t.j. Dz.U. z 2021, poz. 485z późn. zm.), w związku z art. 18 ust. 2 pkt 15 ustawy z dnia 8 marca 1990 r. o samorządzie gminnym (t.j. Dz. U. z 2023 r. poz. 40 z późn. zm.) w związku z uchwałą Rady Gminy Hrubieszów nr LVI/423/2023 z dnia 31 lipca 2023 r. w sprawie wyznaczenia obszaru zdegradowanego i obszaru rewitalizacji gminy Hrubieszów, Rada Gminy Hrubieszów uchwałą nr LVII/435/2023 przystąpiła do sporządzenia Gminnego Programu Rewitalizacji Gminy Hrubieszów na lata 2022 – 2030.

Jednocześnie obwieszczenie Wójta Gminy Hrubieszów o przyjęciu uchwały w sprawie przystąpienia do sporządzenia Gminnego Programu Rewitalizacji Gminy Hrubieszów na lata 2022 – 2030 umieszczono na tablicach ogłoszeń.

b) Otwarty nabór przedsięwzięć rewitalizacyjnych

Kolejny etap partycypacji społecznej, w tym angażowania podmiotów społeczno-gospodarczych, polegał na **otwartym naborze kart przedsięwzięć rewitalizacyjnych**. Dnia 12 września 2023 upubliczniono ogłoszenie o naborze przedsięwzięć rewitalizacyjnych. Ogłoszenie pojawiło się na stronie Gminy Hrubieszów oraz na stronie BIP Gminy Hrubieszów². Do ogłoszenia dołączona była również Karta projektu rewitalizacyjnego, możliwa do pobrania przez Internet. Nabór przedsięwzięć trwał od 13 września 2023 roku do 27 września 2023 r. Jednakże data końca naboru nie stanowiła twardej granicy i projekty można było zgłaszać jeszcze w trakcie prac nad dokumentem GPR.

² https://ughrubieszow.bip.lubelskie.pl/index.php?id=83&action=details&document_id=1926021

Ryc. 3. Ogłoszenie o rozpoczęciu otwartego naboru kart przedsięwzięć



Źródło: <https://gminahrubieszow.pl/urząd/rewitalizacja/ogloszenie-naboru-przedswiezec-rewitalizacyjnych-gmina-hrubieszow>

Wypełnione karty przedsięwzięć można było składać:

- * elektronicznie –przesłanie na adres e-mail: sekretariat@hrubieszow-gmina.pl
- * papierowo przez przesłanie pocztą na adres: Urząd Gminy Hrubieszów, ul. B. Prusa 8, 22-500 Hrubieszów,
- * papierowo poprzez złożenie w Urzędzie Gminy Hrubieszów, ul. B. Prusa 8, 22-500 Hrubieszów, pok. 15 w godzinach pracy urzędu.

Możliwość zgłoszenia karty przedsięwzięcia mieli wszyscy interesariusze procesu rewitalizacji. Celem naboru było stworzenie listy podstawowych i uzupełniających przedsięwzięć rewitalizacyjnych. W wyznaczonym terminie wpłynęło 16 kart przedsięwzięć rewitalizacyjnych. Nie wszystkie propozycje zostały uwzględnione na dalszym etapie prac nad dokumentem GPR.

c) Karta przedsięwzięcia rewitalizacyjnego

KARTA PRZEDSIĘWZIĘCIA REWITALIZACYJNEGO

w ramach

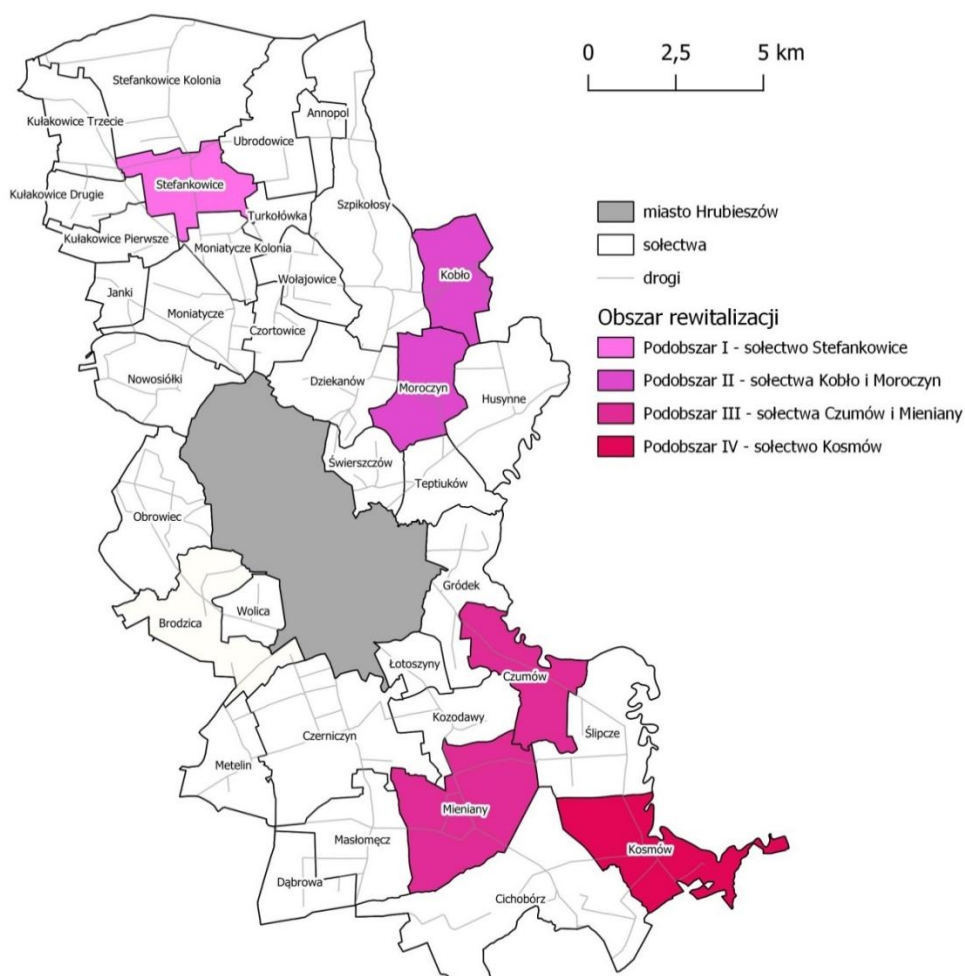
**Gminnego Programu Rewitalizacji Gminy Hrubieszów
na lata 2023 - 2030**

Gmina Hrubieszów jest w trakcie opracowania Gminnego Programu Rewitalizacji, który określi, jakie kompleksowe działania należy podjąć na rzecz mieszkańców, przestrzeni publicznej, środowiska i gospodarki na wyznaczonym obszarze rewitalizacji.

Zachęcamy Państwa do zgłaszania propozycji przedsięwzięć, które w przyszłości mogłyby być realizowane w obszarze przeznaczonym do rewitalizacji tj.:

- Podobszar I – sołectwo Stefankowice
- Podobszar II – sołectwa Kobło i Moroczyn
- Podobszar III – sołectwa Czumów i Mieniary
- Podobszar IV – sołectwo Kosmów

Ryc. 4. Obszar do rewitalizacji w Gminie Hrubieszów



Wpisanie przedsięwzięcia na listę planowanych przedsięwzięć w Gminnym Programie Rewitalizacji dla Gminy Hrubieszów umożliwi gminie lub innemu uprawnionemu podmiotowi ubieganie się o środki unijne w ramach programu Fundusze Europejskie dla Lubelskiego 2021-2027.

Wskazane przez Państwa przedsięwzięcia mogą dotyczyć zarówno działań infrastrukturalnych, jak i działań miękkich (szkolenia, kursy, warsztaty, itp.).

KARTA PRZEDSIĘWZIĘCIA REWITALIZACYJNEGO

| | |
|--|---|
| <p>NAZWA PODMIOTU, KTÓRY BĘDZIE REALIZOWAŁ PROJEKT</p> <p><i>NP. GMINA, POWIAT, PRZEDSIĘBIORSTWO, STOWARZYSZENIE, SPÓŁDZIELNIA, SZKOŁA, PODMIOT LECZNICZY, ITP.</i></p> | |
| <p>DANE OSOBY ZGŁASZAJĄCEJ:</p> | <p>.....</p> <p>Imię i nazwisko</p> <hr/> <p>Telefon:</p> <hr/> <p>Adres e-mail:</p> |
| <p>NAZWA PRZEDSIĘWZIĘCIA:</p> | |
| <p>OPIS PRZEDSIĘWZIĘCIA ORAZ ZADANIA PLANOWANE DO REALIZACJI W RAMACH PRZEDSIĘWZIĘCIA:</p> | |
| <p>ZAPLANOWANE W PRZEDSIĘWZIĘCIU UDOGODNIENIA ZAPEWNIAJĄCE DOSTĘPNOŚĆ OSOBOM ZE SZCZEGÓLNYMI POTRZEBAMI:</p> | |

| | |
|--|---|
| GRUPA DOCELOWA PRZEDSIĘWZIĘCIA: | |
| LOKALIZACJA PRZEDSIĘZIĘCIA: | Miejscowośćnr Nr działki |
| SZACOWANA WARTOŚĆ PRZEDSIĘZIĘCIA: | |
| PLANOWANY OKRES REALIZACJI: (MM/RRRR –MM/RRRR) | |
| ŹRÓDŁO FINANSOWANIA: (FUNDUSZE UE / ŚRODKI GMINY / ŚRODKI PRYWATNE): | |
| PROGNOZOWANE REZULTATY PLANOWANEGO PRZEDSIĘZIĘCIA: (ZNACZENIE DLA OBSZARU, WPLYW NA REDUKCJĘ PROBLEMÓW, ODDZIAŁYWANIE NA OTOCZENIE): | |

Oświadczam, że zapoznałem/am się z klauzulą informacyjną o ochronie danych osobowych w związku z prowadzonym naborem kart przedsięwzięć rewitalizacyjnych w ramach Gminnego Programu Rewitalizacji Gminy Hrubieszów na lata 2023 – 2030, o poniższej treści:

Zgodnie z art. 13 ust. 1 Rozporządzenia Parlamentu Europejskiego i Rady (UE) 2016/679 z dnia 27 kwietnia 2016 r. w sprawie ochrony osób fizycznych w związku z przetwarzaniem danych osobowych i w sprawie swobodnego przepływu takich danych oraz uchylenia dyrektywy 95/46/WE (ogólne rozporządzenie o ochronie danych zwane RODO), w związku z prowadzeniem naboru kart przedsięwzięć rewitalizacyjnych w ramach Gminnego Programu Rewitalizacji Gminy Hrubieszów na lata 2023 – 2030, informujemy że:

1. Administratorem Pana/i danych osobowych jest Wójt Gminy Hrubieszów,
2. Dane kontaktowe inspektora ochrony danych u Administratora : iod@hrubieszow-gmina.pl
3. Pani/Pana dane osobowe przetwarzane będą w celu w związku z prowadzeniem naboru kart przedsięwzięć rewitalizacyjnych w ramach Gminnego Programu Rewitalizacji Gminy Hrubieszów na lata 2023 – 2030, na podstawie art. 6 ust. 1 lit. c RODO (przetwarzanie jest niezbędne do wypełnienia obowiązku prawnego ciążącego na administratorze) w zw. z 6 ust. 3 ustawy z dnia 6 grudnia 2006 r. o zasadach prowadzenia polityki rozwoju.

4. Podanie danych osobowych jest dobrowolne, jednocześnie odmowa ich podania jest równoznaczna z brakiem możliwości udziału w naborze kart przedsięwzięć rewitalizacyjnych w ramach Gminnego Programu Rewitalizacji Gminy Hrubieszów na lata 2023 – 2030.
5. Dane osobowe mogą być przekazywane innym organom i podmiotom zaangażowanym w proces naboru kart przedsięwzięć rewitalizacyjnych w ramach Gminnego Programu Rewitalizacji Gminy Hrubieszów na lata 2023 – 2030 wyłącznie na podstawie obowiązujących przepisów prawa, w tym ustawy o dostępie do informacji publicznej.
6. Podane przez Pani/Pana dane osobowe będą przetwarzane przez okres nie dłuższy niż wynikający z przepisów ustawowych z uwzględnieniem okresów przechowywania określonych w przepisach odrębnych, w tym przepisów archiwalnych.
7. W związku z przetwarzaniem Pani/Pana danych osobowych przez Administratora - przysługują Pani/Panu prawo dostępu do treści swoich danych, prawo sprostowania swoich danych osobowych, prawo do usunięcia danych, prawo do ograniczenia przetwarzania, prawo do przenoszenia danych, prawo wniesienia sprzeciwu,
8. Ma Pan/i prawo do wniesienia skargi do Prezesa Urzędu Ochrony Danych Osobowych, ul. Stawki 2, 00-193 Warszawa, gdyby przetwarzanie Pana/i danych osobowych naruszało przepisy RODO
9. Pana/i dane osobowe mogą być przekazywane do państwa trzeciego lub organizacji międzynarodowej tylko wtedy, jeśli przewidują to odpowiednie przepisy prawa.
10. Państwa dane nie będą przetwarzane w sposób zautomatyzowany w tym także profilowane.

.....--.....

data i podpis

d) Kawiarenki obywatelskie- debaty

Ponadto, aby rozszerzyć proces partycypacji do rozszerzanych form w tworzeniu dokumentu Gminnego Programu Rewitalizacji zostały zorganizowane **2 spotkania w formie kawiarenek obywatelskich - debaty**. 18 września 2023 roku na stronie Gminy Hrubieszów umieszczono zaproszenia skierowane do przedsiębiorców i instytucji otoczenia biznesu oraz organizacji pozarządowych i liderów lokalnych.

W trakcie spotkań przedstawiono także kartę przedsięwzięcia rewitalizacyjnego oraz poproszono o zgłaszanie własnych pomysłów. Debata z przedsiębiorcami i instytucjami otoczenia biznesu odbyła się w dniu 26 września 2023 roku w świetlicy wiejskiej w Moroczynie o godzinie 16.00. Spotkanie przygotowano w formie kawiarenki obywatelskiej. Na spotkanie przybyło dwóch przedstawicieli prowadzących działalność gospodarczą (reprezentant branży turystycznej oraz reprezentant branży rolniczej). W debacie uczestniczyli również przedstawiciele Urzędu Gminy Hrubieszów i mieszkańcy miejscowości Moroczyn, którzy przysłuchiwali się debacie.

Ryc. 5. Dokumentacja fotograficzna ze spotkania



Źródło: Urząd Gminy Hrubieszów

Uczestnikom zadani cztery pytania:

1. Z jakimi problemami w prowadzeniu działalności zmagają się Państwo na co dzień?
2. Jakie działania ze strony gminy lub urzędu pracy mogą wesprzeć sektor gospodarczy?
3. Jakie są Państwa plany biznesowe w zakresie prowadzonych działalności?
4. Czy są Państwo zainteresowani realizacją przedsięwzięć rewitalizacyjnych? – jeśli tak to jakimi?

Ryc. 6. Ogłoszenie o spotkaniu w formie kawiarenki obywatelskiej – debaty w ramach działań partycypacyjnych w toku prac nad dokumentem GPR

ZAPRASZAMY PRZEDSIĘBIORCÓW I INSTYTUCJE OTOCZENIA BIZNESU

Rewitalizacja 18 wrzesień 2023 Odston: 345

Zapraszamy przedsiębiorców i instytucje otoczenia biznesu na debatę w ramach procesu rewitalizacji w Gminie Hrubieszów do udziału w spotkaniu pod nazwą „Rewitalizacja i jej wpływ na przedsiębiorczość”, które odbędzie się 26 września 2023 r. o godz. 16⁰⁰ w budynku świetlicy wiejskiej w Moroczynie.

Spotkanie będzie miało charakter kawiarenki obywatelskiej wraz z debatą nad rolą rewitalizacji w przestrzeni gminy i jej wpływu na sektor gospodarczy.

Spotkanie jest częścią procesu partycypacji prowadzonego w ramach opracowywanego Gminnego Programu Rewitalizacji Gminy Hrubieszów na lata 2022-2030.

Zapraszam serdecznie!

Wójt Gminy Hrubieszów

/-/ Tomasz Zając

Źródło: <https://gminahrubieszow.pl/urząd/rewitalizacja/zapraszamy-przedsiębiorców-i-instytucje-otoczenia-biznesu>

Udzielone odpowiedzi dotyczyły głównie konkretnych planów inwestycyjnych, jakie uczestnicy chcieliby zrealizować, w tym w ramach rewitalizacji. Głównym problemem, na jaki wskazano podczas dyskusji, jest wiek przedsiębiorcy i brak następców, którzy mogliby przejąć prowadzenie działalności. Na pytanie dotyczące wsparcia ze strony gminy, obaj uczestnicy odpowiedzieli, że nie mają żadnych oczekiwań. Obaj uczestnicy przedstawili swoje plany inwestycyjne dość szczegółowo i potwierdzili, że

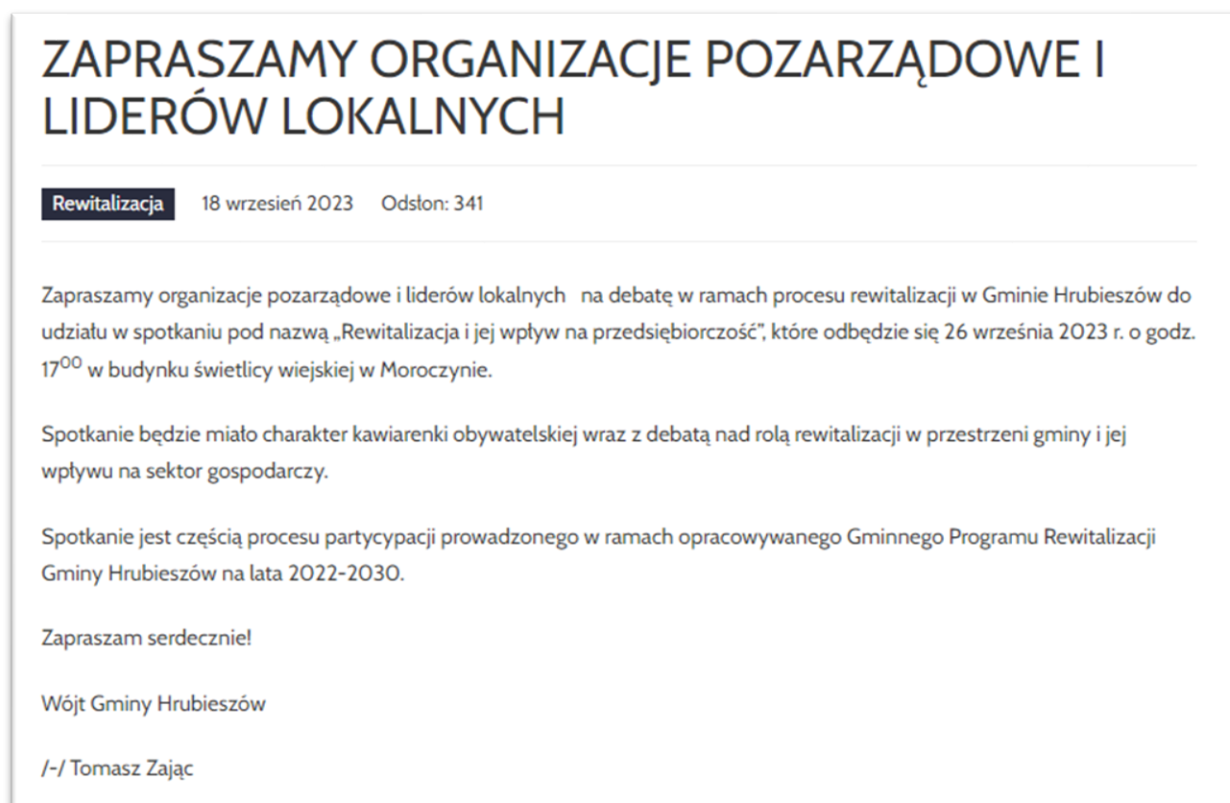
są zainteresowani realizacją przedsięwzięć rewitalizacyjnych, ale w przypadku przedsiębiorcy z branży turystycznej mają one charakter jedynie remontowy i w związku z tym nie zdecyduje się on obecnie na zgłoszenie przedsięwzięcia.

W trakcie debaty nie wpłynęły nowe karty przedsięwzięć.

Drugie spotkanie dedykowane organizacjom pozarządowym i liderom lokalnym przeprowadzono w dniu 26 września 2023 roku w świetlicy wiejskiej w Moroczynie o godzinie 17.00. Spotkanie również przygotowano w formie kawiarenki obywatelskiej. Na spotkanie przybyli przedstawiciele lokalnych stowarzyszeń, fundacji, Kół Gospodyń Wiejskich i Ochotniczej Straży Pożarnej ze wszystkich miejscowości objętych rewitalizacją. W spotkaniu uczestniczyli również przedstawiciele Urzędu Gminy Hrubieszów. Uczestnikom zadani cztery pytania:

1. Z jakimi problemami w prowadzeniu organizacji pozarządowej zmagają się Państwo na co dzień?
2. Jakie działania ze strony gminy lub urzędu pracy mogą wesprzeć sektor pozarządowy?
3. Jakie są Państwa plany w zakresie rozwijania usług społecznych i kulturowych dla społeczności obszaru rewitalizacji?
4. Czy są Państwo zainteresowani realizacją przedsięwzięć rewitalizacyjnych? -- jeśli tak to jakimi?

Ryc. 7. Ogłoszenie o spotkaniu w formie kawiarenki obywatelskiej – debaty w ramach działań partycypacyjnych w toku prac nad dokumentem GPR



ZAPRASZAMY ORGANIZACJE POZARZĄDOWE I LIDERÓW LOKALNYCH

Rewitalizacja 18 wrzesień 2023 Odston: 341

Zapraszamy organizacje pozarządowe i liderów lokalnych na debatę w ramach procesu rewitalizacji w Gminie Hrubieszów do udziału w spotkaniu pod nazwą „Rewitalizacja i jej wpływ na przedsiębiorczość”, które odbędzie się 26 września 2023 r. o godz. 17⁰⁰ w budynku świetlicy wiejskiej w Moroczynie.

Spotkanie będzie miało charakter kawiarenki obywatelskiej wraz z debatą nad rolą rewitalizacji w przestrzeni gminy i jej wpływu na sektor gospodarczy.

Spotkanie jest częścią procesu partycypacji prowadzonego w ramach opracowywanego Gminnego Programu Rewitalizacji Gminy Hrubieszów na lata 2022-2030.

Zapraszam serdecznie!

Wójt Gminy Hrubieszów

/-/ Tomasz Zając

Źródło: <https://gminahrubieszow.pl/urząd/rewitalizacja/zapraszamy-organizacje-pozarządowe-i-liderow-lokalnych>

W czasie spotkania przeanalizowano problemy w prowadzeniu organizacji pozarządowej. Tutaj interesariusze zgłaszali problemy różnego charakteru, głównie finansowe, ale również prawne i techniczne. Wskazywano również na problem małego zaangażowania ze strony samych członków danej organizacji, małą aktywność społeczną. Kolejnym problemem jest brak zapewnionego odpowiedniego zaplecza administracyjno-technicznego (głównie świetlice wiejskie). Podczas zgłaszania problemów

uczestnicy spotkania starali się przekazać swoje potrzeby i oczekiwania względem Gminy, m.in. wskazano na potrzebę stałego wsparcia w działalności, w tym podczas realizacji projektów. Zgłaszano również potrzebę wsparcia w formie parasola i promocji systemowej czy szerszego promowania aktywnych uczestników organizacji. W zakresie planów rozwojowych odpowiedzi uczestników skupiały się głównie na konkretnych zamierzeniach rewitalizacyjnych, jakie organizacje mają zamiar zgłosić do GPR. Zainteresowane osoby mogły zgłosić swoje propozycje, które następnie omówiono.

Ryc. 8. Dokumentacja fotograficzna ze spotkania



Źródło: Urząd Gminy Hrubieszów

5. Opiniowanie projektu dokumentu Gminnego Programu Rewitalizacji

a) Podstawa prawna

Zgodnie z art. 3.1. ustawy z dnia 9 października 2015 r. o rewitalizacji (tj. Dz.U. 2021 poz.485³) „przygotowywanie, koordynowanie i tworzenie warunków do prowadzenia rewitalizacji, a także jej prowadzenie w zakresie właściwości gminy, stanowią jej zadania własne”. Zadania te gmina realizuje „w sposób jawny i przejrzysty, z zapewnieniem aktywnego udziału interesariuszy na każdym etapie (partycypacja społeczna)”.

W myśl ustawy o rewitalizacji jednym z etapów jest wystąpienie przez Wójta Gminy Hrubieszów, jako sporządzającego dokument, o zaopiniowanie projektu Gminnego Programu Rewitalizacji Gminy Hrubieszów na lata 2022-2030 przez wskazane w ustawie podmioty (art. 17 ust. 2 pkt 4 ustawy o rewitalizacji):

a) w każdym przypadku przez:

- zarząd właściwego powiatu – w zakresie zgodności ze strategią rozwoju powiatu,
- zarząd właściwego województwa – w zakresie zgodności z planem zagospodarowania przestrzennego województwa i strategią rozwoju województwa,
- właściwego wojewodę – w zakresie zgodności z zadaniami rządowymi służącymi realizacji celu publicznego określonego w art. 6 ustawy z dnia 21 sierpnia 1997 r. o gospodarce nieruchomościami,

³ Ze względu na to, iż uchwała w sprawie przystąpienia do sporządzenia Gminnego Programu Rewitalizacji Gminy Hrubieszów na lata 2022-2030 została przyjęta w dniu 8 września 2023 r. przez Radę Gminy Hrubieszów (przed wejściem w życie zmian zapisów Ustawy o rewitalizacji) podczas prac nad Gminnym Programem Rewitalizacji stosowano reżim prawny zgodny z Dziennikiem Ustaw Dz.U. 2021 poz.485.

- właściwe organy wojskowe, ochrony granic oraz bezpieczeństwa państwa – w zakresie wymagań bezpieczeństwa i obronności,
- właściwego komendanta powiatowego (miejskiego) Państwowej Straży Pożarnej – w zakresie ochrony przeciwpożarowej,
- właściwego państwowego wojewódzkiego inspektora sanitarnego,
- właściwą gminną komisję urbanistyczno-architektoniczną,
- operatorów sieci uzbrojenia terenu, w tym zarządców dróg oraz linii i terenów kolejowych,
- Komitet Rewitalizacji, jeżeli został powołany,
- Krajowy Zasób Nieruchomości, o którym mowa w ustawie z dnia 20 lipca 2017 r. o Krajowym Zasobie Nieruchomości (Dz. U. z 2020 r. poz. 1100 i 2127 oraz z 2021 r. poz. 11 i 223) – w zakresie sposobu zagospodarowania oraz przedsięwzięć związanych z nieruchomościami wchodzącymi w skład Zasobu Nieruchomości,

b) w przypadku gdy jest to uzasadnione specyfiką obszaru rewitalizacji przez:

- właściwego regionalnego dyrektora ochrony środowiska – w zakresie form ochrony przyrody,
- właściwego wojewódzkiego konserwatora zabytków – w zakresie form ochrony zabytków,
- właściwego dyrektora urzędu morskigo – w zakresie zagospodarowania pasa technicznego, pasa ochronnego oraz morskich portów i przystani,
- właściwy organ nadzoru górniczego – w zakresie zagospodarowania terenów górniczych,
- właściwy organ administracji geologicznej – w zakresie zagospodarowania terenów osuwisk,
- właściwego dyrektora regionalnego zarządu gospodarki wodnej Państwowego Gospodarstwa Wodnego Wody Polskie – w zakresie zagospodarowania obszarów szczególnego zagrożenia powodzią,
- ministra właściwego do spraw zdrowia – w zakresie zagospodarowania obszarów ochrony uzdrowiskowej,

Po zaopiniowaniu projektu GPR, zgodnie z art. 17 ust. 2 pkt 5 ustawy o rewitalizacji, sporządzający dokument wprowadza zmiany wynikające z przeprowadzonego opiniowania.

b) Przebieg procesu opiniowania

Zgodnie z powyższymi zapisami ustawy o rewitalizacji, projekt Gminnego Programu Rewitalizacji Gminy Hrubieszów na lata 2022 – 2030 został przekazany do zaopiniowania 36 podmiotom. Instytucjom wyznaczono termin 21 dni na przedłożenie opinii. Nieprzedstawienie opinii w wyznaczonym terminie uważane było za równoznaczne z pozytywnym zaopiniowaniem projektu

dokumentu. Poniżej przedstawiono listę podmiotów, do których skierowano pisma o zaopiniowanie dokumentu.

| L.p. | Podmiot |
|-------------|--|
| 1 | Zarząd Powiatu Hrubieszowskiego |
| 2 | Zarząd Województwa Lubelskiego |
| 3 | Wojewoda Lubelski |
| 4 | Wojewódzki Sztab Wojskowy w Lublinie |
| 5 | Oddział Celny w Hrubieszowie |
| 6 | Dyrektor Agencji Bezpieczeństwa Wewnętrznego, Delegatura w Lublinie |
| 7 | Szef Agencji Wywiadu |
| 8 | Komenda Powiatowa Policji w Hrubieszowie |
| 9 | Komendant Wojewódzki Policji w Lublinie |
| 10 | Nadbużański Oddział Straży Granicznej w Hrubieszowie |
| 11 | Centralne Wojskowe Centrum Rekrutacji Ośrodek Zamiejscowy w Zamościu |
| 12 | Powiatowe Centrum Zarządzania Kryzysowego w Hrubieszowie |
| 13 | Komendant Powiatowy Państwowej Straży Pożarnej w Hrubieszowie |
| 14 | Państwowy Wojewódzki Inspektor Sanitarny w Lublinie |
| 15 | Gminna Komisja Urbanistyczno-Architektoniczna |
| 16 | Generalna Dyrekcja Dróg Krajowych i Autostrad Oddział w Lublinie |
| 17 | Zarząd Dróg Wojewódzkich w Lublinie |
| 18 | Zarząd Dróg Powiatowych w Hrubieszowie |
| 19 | PGE Dystrybucja S.A. Posterunek Energetyczny Tomaszów Lubelski |
| 20 | PKP Polskie Linie Kolejowe Zakład Linii Kolejowych w Lublinie |
| 21 | PKP Linia Hutnicza Szerokotorowa sp. z o.o. |
| 22 | PGE Energetyka Kolejowa |
| 23 | Polska Spółka Gazownictwa Sp. z o.o. Oddział w Lublinie |
| 24 | Hrubieszowska Telewizja Kablowa |
| 25 | DERKOM Sp. J. Biuro Hrubieszów |
| 26 | Plus Polkomtel Sp. z o.o. z siedzibą w Warszawie |
| 27 | T-Mobile Polska S.A. |
| 28 | Orange Polska S.A. |
| 29 | P4 Sp. z o.o. |
| 30 | Netia S.A. |
| 31 | Krajowy Zasób Nieruchomości |

| | |
|----|--|
| 32 | Regionalny Dyrektor Ochrony Środowiska w Lublinie |
| 33 | Wojewódzki konserwator zabytków w Lublinie |
| 34 | Dyrektor regionalnego zarządu gospodarki wodnej Państwowego Gospodarstwa Wodnego Wody Polskie w Lublinie |
| 35 | Dyrektor Generalny Lasów Państwowych |
| 36 | Dyrektor Regionalny Lasów Państwowych w Lublinie |

Opinie przesłały poniższe podmioty:

| L.p. | Podmiot | Data pisma/odebrania pisma |
|------|--|--|
| 1 | Lubelski Urząd Wojewódzki w Lublinie | 28.08.2024 |
| 2 | Dyrekcja Generalna lasów Państwowych | 22.08.2024 |
| 3 | Dyrektor Regionalny Lasów Państwowych w Lublinie | 28.08.2024 |
| 4 | Komendant Powiatowy Państwowej Straży Pożarnej w Hrubieszowie | 21.08.2024 |
| 5 | Generalna Dyrekcja Dróg Krajowych i Autostrad Oddział w Lublinie | 26.08.2024 |
| 6 | Państwowy Powiatowy Inspektor Sanitarny w Hrubieszowie | 19.08.2024 |
| 7 | Zespół Lubelskich Parków Krajobrazowych oddział w Chełmie | 27.08.2024 |
| 8 | Centralne Wojskowe Centrum Rekrutacji Ośrodek Zamiejscowy w Lublinie | 27.08.2024 |
| 9 | Lubelski Państwowy Wojewódzki Inspektor Sanitarny | 28.08.2024 |
| 10 | Zarząd Województwa Lubelskiego | 27.08.2024 |
| 11 | Regionalny Dyrektor Ochrony Środowiska w Lublinie | 04.09.2024 |
| 12 | Polska Spółka Gazownictwa Sp. z o.o. Oddział w Lublinie | 28.08.2024 |
| 13 | Państwowe Gospodarstwo Wodne Wody Polskie Regionalny Zarząd Gospodarki Wodnej w Lublinie | 28.08.2024 (I opinia) 16.09.2024 (II opinia) |
| 14 | PKP Polskie Linie Kolejowe S.A. Centrala Biuro Ochrony Środowiska | 06.09.2024 |
| 15 | Wojewódzki Urząd Ochrony Zabytków w Lublinie Delegatura w Zamościu | 06.09.2024 (I opinia) 04.10.2024 (II opinia) 29.11.2024 (III opinia) |
| 16 | Plus Polkomtel Sp. z o.o. z siedzibą w Warszawie | 03.09.2024 |
| 17 | Orange Polska S.A. | 09.09.2024 |
| 18 | Zespół Lubelskich Parków Krajobrazowych oddział w Zamościu | 17.09.2024 |
| 19 | Gminna Komisja Urbanistyczno-Architektoniczna do spraw planowania przestrzennego | 20.09.2024 |

Powyżej wskazane podmioty zaopiniowały dokument pozytywnie, chyba że w poniższej tabeli wskazano inaczej. W tabeli zestawiono uwagi i sugestie wniesione przez podmioty (również te wynikające z opinii pozytywnych) w procesie opiniowania projektu Gminnego Programu Rewitalizacji

Gminy Hrubieszów na lata 2022 – 2030 wraz ze sposobem odniesienia się do nich. W przypadku instytucji, które odmówiły uzgodnienia dokument został przesłany do ponownego opiniowania. Ostatecznie instytucje te wydały uzgodnienie do projektu Gminnego Programu Rewitalizacji.

| Podmiot: Lubelski Urząd Wojewódzki w Lublinie | |
|---|---|
| Uwaga/sugestia | Odniesienie |
| <p>Zakres projektu Gminnego Programu Rewitalizacji Gminy Hrubieszów na lat 2022-2030 nie koliduje z zadaniami rządowymi służącymi realizacji celu publicznego określonego w art. 6 ustawy z dnia 21 sierpnia 1997 r. o gospodarce nieruchomościami (t.j. Dz. U. z 2024 r. poz. 1145).</p> <p>Jednocześnie przypominam, iż zgodnie z art.15 ust. 1 pkt. 14 wymagany załącznik graficzny przedstawiający podstawowe kierunki zmian funkcjonalno-przestrzennych obszaru rewitalizacji powinien zawierać informację o planowanych kierunkach zmian. Proszę o doprowadzenie załącznika 1 (arkusz 2, arkusz 5 i arkusz 6) do zgodności z ww. artykułem i uzupełnienie legendy o brakujące informacje.</p> | <p>Opinia pozytywna</p> <p>Na wskazanych arkuszach dodano w legendzie zapisy dotyczące podstawowych kierunków zmian funkcjonalno-przestrzennych obszaru rewitalizacji wspólne dla całego obszaru rewitalizacji. Jednakże arkusze 2, 5 i 6 przedstawiają fragmenty obszaru rewitalizacji na których w danym momencie nie ma planowanych działań.</p> |
| Podmiot: Dyrekcja Generalna Lasów Państwowych | |
| Uwaga/sugestia | Odniesienie |
| <p>W związku z otrzymaniem pisma Wójta Gminy Hrubieszów z dnia 13.08.2024 r. (RIPG.671.2.2024), przesyłającego projekt Gminnego Programu Rewitalizacji Gminy Hrubieszów na lata 2022-2030, z prośbą o jego zaopiniowanie, Dyrekcja Generalna Lasów Państwowych przesyła otrzymany projekt z prośbą o analizę i przesłanie w trybie art. 65 ustawy z dnia 14.06.1960 r. Kodeks postępowania administracyjnego (Dz.U. z 2024 r. poz. 572), nadleśniczemu właściwemu ze względu na miejsce położenia nieruchomości Skarbu Państwa będących w zarządzie PGL LP, celem jego zaopiniowania w oparciu o art. 17 ust. 2 pkt 4 ustawy z dnia 09.10.2015 r. o rewitalizacji.</p> | - |
| Podmiot: Dyrektor Regionalny Lasów Państwowych w Lublinie | |
| Uwaga/sugestia | Odniesienie |
| <p>W odpowiedzi na pismo Wójta Gminy Hrubieszów znak: RIPG.671.2.2024, z dnia 13 sierpnia 2024 roku [data wpływu do RDLP w Lublinie: 19 sierpnia 2024 roku], w sprawie wydania, w trybie przepisów art. 17 ust. 2 pkt 4) lit. b) ustawy z dnia 9 października 2015 roku o rewitalizacji [Dz. U. z 2024 r., poz. 278], opinii do projektu Gminnego Programu Rewitalizacji Gminy Hrubieszów na lata 2022-2030; po zapoznaniu się z treścią przywołanego dokumentu oraz po uwzględnieniu stanowiska Nadleśniczego Nadleśnictwa Strzelce określonego w piśmie z dnia 26 sierpnia 2024 roku</p> | - |

| | |
|---|---|
| <p>[znak: ZG.2210.6.2024] oraz stanowiska Nadleśniczego Nadleśnictwa Mircze określonego w piśmie z dnia 27 sierpnia 2024 roku [znak: ZG.2210.10.2024], uprzejmie informuję, że niniejszy projekt nie obejmuje swym zakresem nieruchomości Skarbu Państwa w zarządzie Lasów Państwowych.</p> | |
| <p>Podmiot: Komendant Powiatowej Państwowej Straży Pożarnej w Hrubieszowie</p> | |
| <p>Uwaga/sugestia</p> | <p>Odniesienie</p> |
| <p>[...] pozytywnie opiniuje przedstawiony projekt Gminnego Programu Rewitalizacji Gminy Hrubieszów na lata 2022-2030. Uzasadnienie Projekt Gminnego Programu Rewitalizacji Gminy Hrubieszów na lata 2022-2030 nie wpływa na pogorszenie warunków ochrony przeciwpożarowej obiektów, niemniej jednak proszę podczas wykonywania rewitalizacji o zachowanie warunków ochrony przeciwpożarowej w zakresie zapewnienia dla obiektów użyteczności publicznej, zamieszkania zbiorowego, usług przemysłu, zaopatrzenia w wodę do zewnętrznego gaszenia pożaru oraz dojazdów spełniających wymogi jak dla dróg pożarowych, zgodnie z wymaganiami określonymi w rozporządzeniu Ministra Spraw Wewnętrznych i Administracji z dnia 24 lipca 2009 r. w sprawie przeciwpożarowego zaopatrzenia w wodę oraz dróg pożarowych (Dz. U z 2009 r. Nr 124 poz. 1030).</p> | <p>Opinia pozytywna</p> |
| <p>Podmiot: Generalna Dyrekcja Dróg Krajowych i Autostrad Oddział w Lublinie</p> | |
| <p>Uwaga/sugestia</p> | <p>Odniesienie</p> |
| <p>[...] Generalna Dyrekcja Dróg Krajowych i Autostrad Oddział w Lublinie, nie wnosi uwag do przedmiotowego opracowania, m.in. z uwagi na fakt, iż przedłożonych dokumentów wynika, iż obszary przeznaczone pod rewitalizację nie obejmują swym zasięgiem przebiegu istniejącej drogi krajowej nr 74.</p> | <p>Opinia pozytywna</p> |
| <p>Podmiot: Państwowy Powiatowy Inspektor Sanitarny w Hrubieszowie</p> | |
| <p>Uwaga/sugestia</p> | <p>Odniesienie</p> |
| <p>[...] Ustalono, że zgodnie z art. 17 ust.2 pkt 4 lit. a ustawy z dnia 9 października 2015 r. o rewitalizacji (tj. Dz.U. z 2024, poz.278) organem właściwym w sprawie jest Lubelski Państwowy Wojewódzki Inspektor Sanitarny.</p> | <p>Dokument przekazano do Lubelskiego Państwowego Wojewódzkiego Inspektora Sanitarnego.</p> |
| <p>Podmiot: Zespół Lubelskich Parków Krajobrazowych oddział w Chełmie</p> | |
| <p>Uwaga/sugestia</p> | <p>Odniesienie</p> |
| <p>[...] informuję, iż opiniuję przedmiotowy wniosek pozytywnie z następującymi uwagami: Opracowanie dla terenu położonego w obrębie Strzeleckiego Parku Krajobrazowego wraz z otuliną znajdującego się w granicach administracyjnych gminy musi być zgodne z zapisami:</p> | <p>Opinia pozytywna</p> |

| | |
|---|--|
| <p>Rozporządzenia Nr 34 Wojewody Lubelskiego z dnia 12 czerwca 2003 r. w sprawie Strzeleckiego Parku Krajobrazowego wraz z otuliną (Dz. Urz. Woj. Lub. Nr 86, poz. 2261). które stanowi iż:</p> <p>„Szczególnym celem ochrony Parku jest zachowanie walorów przyrodniczych, krajobrazowych, historycznych i kulturowych południowej części Polesia Wołyńskiego, a w szczególności ochrona walorów faunistycznych, florystycznych i siedliskowych zwartej kompleksu Lasów Strzeleckich oraz dolin rzecznych.”</p> <p>Ponadto, przytoczone wyżej Rozporządzenie Wojewody Lubelskiego jednoznacznie określają katalog zakazów obowiązujących na terenie Strzeleckiego Parku Krajobrazowego, który bezwzględnie musi zawierać opracowywana zmiana.</p> <p>Natomiast pozostałe tereny objęte opracowaniem, znajdują się poza granicami obszarów chronionych administrowanych przez Oddział w Chełmie, a zatem tutaj Oddział nie ma podstaw prawnych do zajęcia stanowiska w przedmiotowej sprawie. W w/w zakresie należy zwrócić się do ZLPK Oddział w Zamościu.</p> | <p>Uzupełniono zapisy dokumentu GPR w podrozdziale 6.6 Sfera środowiskowa oraz 9.1 Lista projektów rewitalizacyjnych.</p> <p>Wysłano pismo z prośbą o opinię do ZLPK Oddział w Zamościu.</p> |
| <p>Podmiot: Centralne Wojskowe Centrum Rekrutacji Ośrodek Zamiejscowy w Lublinie</p> | |
| <p>Uwaga/sugestia</p> | <p>Odniesienie</p> |
| <p>[...] na przedmiotowym obszarze objętym programem rewitalizacji nie występują tereny w trwałym zarządzie lub użytkowaniu MON, jak również ich strefy ochronne oraz urządzenia infrastruktury technicznej resortu obrony narodowej.</p> <p>Mając powyższe na uwadze, przedmiotowy projekt opiniuje się pozytywnie.</p> | <p>Opinia pozytywna</p> |
| <p>Podmiot: Lubelski Państwowy Wojewódzki Inspektor Sanitarny</p> | |
| <p>Uwaga/sugestia</p> | <p>Odniesienie</p> |
| <p>[...] Lubelski Państwowy Wojewódzki Inspektor Sanitarny opiniuje pozytywnie projekt Gminnego Programu Rewitalizacji dla Gminy Hrubieszów na lata 2022-2030.</p> | <p>Opinia pozytywna</p> |
| <p>Podmiot: Zarząd Województwa Lubelskiego</p> | |
| <p>Uwaga/sugestia</p> | <p>Odniesienie</p> |
| <p>[...] Zarząd Województwa Lubelskiego opiniuje pozytywnie projekt Gminnego Programu Rewitalizacji Gminy Hrubieszów na lata 2022 2030 w zakresie zgodności z Planem Zagospodarowania Przestrzennego Województwa Lubelskiego przyjętym uchwałą nr XI/162/2015 Sejmiku Województwa Lubelskiego z dnia 30 października 2015 r., ogłoszonym w Dzienniku Urzędowym Województwa Lubelskiego dnia 29 grudnia 2015 r., poz. 5441 oraz Strategią Rozwoju Województwa Lubelskiego do 2030 roku przyjętą uchwałą nr</p> | <p>Opinia pozytywna</p> |

| | |
|--|--|
| XXIV/406/2021 Sejmiku Województwa Lubelskiego z dnia 29 marca 2021 roku. | |
| Podmiot: Regionalny Dyrektor Ochrony Środowiska w Lublinie | |
| Uwaga/sugestia | Odniesienie |
| [...] Regionalny Dyrektor Ochrony Środowiska w Lublinie opiniuje pozytywnie Gminny Program Rewitalizacji Gminy Hrubieszów na lata 2022-2030. | Opinia pozytywna |
| Podmiot: Państwowe Gospodarstwo Wodne Wody Lublinie | |
| Uwaga/sugestia | Odniesienie |
| [...] odmawia uzgodnienia projektu Gminnego Programu Rewitalizacji dla Gminy Hrubieszów na lata 2022 - 2030. Część tekstowa uzgadnianego projektu programu rewitalizacji nie zawiera informacji o występowaniu obszarów szczególnego zagrożenia powodzią. W części graficznej natomiast, wrysowany zasięg obszaru szczególnego zagrożenia powodzią na załącznikach graficznych jest niezgodny z zasięgami przedstawionymi na aktualnych mapach zagrożenia powodziowego (arkusz nr 3, obręb Moroczyn i arkusz nr 4, obręb Czumów). | Opinia negatywna – poprawiono zapisy w projekcie GPR i przekazano do ponownego opiniowania. W części tekstowej zawarto informację o występowaniu obszarów szczególnego zagrożenia powodzią: podrozdział 6.6 Sfera środowiskowa str. 41, w podrozdziale 7.3 Problemy zdiagnozowane na obszarze rewitalizacji, str. 83, 92, 99 oraz w podrozdziale 9.1 Lista projektów rewitalizacyjnych str. 167. W części graficznej poprawiono zasięg obszaru szczególnego zagrożenia powodzią zgodnie z zasięgami przedstawionymi na aktualnych mapach zagrożenia powodziowego. Korzystano z map opublikowanych na stronie internetowej pod adresem: wody.isok.gov.pl. Przystawiono obszary, na których prawdopodobieństwo wystąpienia powodzi jest średnie i wynosi 1% oraz obszary, na których prawdopodobieństwo wystąpienia powodzi jest wysokie i wynosi 10%. |
| Podmiot: Państwowe Gospodarstwo Wodne Wody Lublinie – ponowne opiniowanie | |
| Uwaga/sugestia | Odniesienie |
| [...] uzgadnia projekt Gminnego Programu Rewitalizacji dla Gminy Hrubieszów na lata 2022-2030. | Opinia pozytywna |
| Podmiot: Polska Spółka Gazownictwa Sp. z o.o. Oddział w Lublinie | |
| Uwaga/sugestia | Odniesienie |
| <ul style="list-style-type: none"> – W obrębie obszaru Moroczyn jest zlokalizowana infrastruktura gazowa: wysokiego ciśnienia, – Planując rozbudowę infrastruktury należy uwzględnić konieczność zachowania stref kontrolowanych dla istniejących gazociągów zgodnie z obowiązującymi przepisami. – W strefie kontrolowanej istniejących gazociągów dopuszcza się budowę nowych sieci gazowych. – W strefach kontrolowanych nie należy wznosić budynków, urządzać stałych składów i magazynów, sadić drzew i krzewów oraz podejmować działalności mogącej zagrozić trwałości gazociągu podczas jego eksploatacji. – W strefach kontrolowanych istnieje ograniczenie praw własności właścicieli gruntów związane z | Opinia pozytywna. W opisie uwzględniono w podrozdziałach: 7.5 Wnioski i rekomendacje do części kierunkowej oraz 9.1 Lista projektów rewitalizacyjnych. W dokumencie GPR w tekście umieszczono informację o gazociągu wysokiego ciśnienia, podrozdział 6.5 Sfera techniczna. Na załączniku graficznym zamieszczono przebieg gazociągu wysokiego ciśnienia w granicach obszaru rewitalizacji. Nie planuje się przedsięwzięć w bezpośrednim sąsiedztwie gazociągu wysokiego ciśnienia, ani przedsięwzięcia bezpośrednio związanego z budową/rozbudową/modernizacją gazociągu. W treści dokumentu GPR znajdują się zapisy |

| | |
|--|---|
| <p>zagwarantowaniem dostępności do gazociągu dla służb eksploatacyjnych Operatora Systemu Dystrybucyjnego.</p> <ul style="list-style-type: none"> – Ponadto przy scalaniu lub podziale nieruchomości gruntowych lub działek objętych planem należy przewidzieć dostępność do infrastruktury technicznej. – Zastrzegamy sobie możliwość dostępu do infrastruktury gazowniczej w związku z przebudową, budową nowych sieci, pracami włączeniowymi, awariami oraz przyłączaniem nowych odbiorców na podstawie umów przyłączeniowych. – W przypadku ewentualnej kolizji projektowanego zamierzenia inwestycyjnego z istniejącymi gazociągami możliwe jest ich przebudowanie - w takim przypadku należy wystąpić do Oddziału Zakład Gazowniczy w Lublinie o wydanie warunków technicznych przebudowy. Budowa infrastruktury podziemnej oraz elementów zagospodarowania terenu winny być wykonane w sposób bezkolizyjny w stosunku do istniejącej infrastruktury gazowniczej ze szczególnym uwzględnieniem następujących przepisów i norm: Rozporządzenia Ministra Gospodarki (lub innego właściwego) w sprawie warunków technicznych, jakim powinny odpowiadać sieci gazowe i ich usytuowanie", obowiązującemu w okresie wykonania przedmiotowego gazociągu. – Przewidzieć możliwość prowadzenia sieci gazowych w pasach drogowych poza działkami prywatnymi. – Przyłączenie Klientów do sieci gazowej możliwe jest zgodnie z procedurami obowiązującymi w Polskiej Spółce Gazownictwa sp. z o.o.. – Każda zmiana zagospodarowania terenu, przez który przebiega gazociąg wymaga pisemnego uzgodnienia z Oddziałem Zakład Gazowniczy w Lublinie. – Prosimy o ujęcie w miejscowym planie zagospodarowania przestrzennego zapisu, który mówi o tym, że w strefie kontrolowanej istniejących gazociągów dopuszcza się budowę nowych sieci gazowych. W strefach kontrolowanych nie należy wznosić budynków, urządzać stałych składów i magazynów, sadzić drzew i krzewów oraz podejmować działalności mogącej zagrozić trwałości gazociągu podczas jego eksploatacji. Ponadto przy scalaniu lub podziale nieruchomości gruntowych lub działek objętych planem należy przewidzieć dostępność do infrastruktury technicznej. W strefach kontrolowanych istnieje ograniczenie praw własności właścicieli gruntów związane z zagwarantowaniem dostępności do gazociągu dla | <p>zawierające ograniczenia wynikające z występowania gazociągu i stref kontrolowanych. Uzupełniono treść dokumentu GPR o część zapisów zgłoszonych w opiniowaniu. Wybrano tylko te uwagi, które dotyczą dokumentu na poziomie GPR. Natomiast część zgłoszonych uwag odnosi się bezpośrednio do miejscowego planu zagospodarowania przestrzennego. Tego typu dokument nie jest poddawany opiniowaniu. Z tego powodu nie uwzględniono tych uwag.</p> |
|--|---|

| | |
|---|--|
| <p>służb eksploatacyjnych Operatora Systemu Dystrybucyjnego.</p> <p>– W przypadku planowania szczegółowych zadań inwestycyjnych na terenie objętym zmianami miejscowego planu zagospodarowania przestrzennego, należy w stosunku do ww. gazociągów uwzględnić przepisy wynikające z Dz.U. z dnia 4 czerwca 2013 r. poz. 640 Załącznik nr 2 tabela nr 1 normy PN-91/M-34501 oraz dokonać uzgodnień lokalizacyjnych w Dziale Zarządzania Majątkiem Sieciowym oraz stosownej Gazowni Polskiej Spółki Gazownictwa sp. z o.o. Oddział Zakład Gazowniczy w Lublinie, ul. Diamentowa 15, 20-471 Lublin."</p> | |
| <p>Podmiot: PKP Polskie Linie Kolejowe S.A. Centrala Biuro Ochrony Środowiska</p> | |
| <p>Uwaga/sugestia</p> | <p>Odniesienie</p> |
| <p>[...] PKP Polskie Linie Kolejowe S.A. jako zarządca narodowej sieci linii kolejowych nie zgłasza uwag do przedmiotowego dokumentu.</p> | <p>Opinia pozytywna</p> |
| <p>Podmiot: Wojewódzki Urząd Ochrony Zabytków w Lublinie Delegatura w Zamościu</p> | |
| <p>Uwaga/sugestia</p> | <p>Odniesienie</p> |
| <p>[...] W związku z wnioskiem z dnia 13 sierpnia 2024 r. znak: RIPG.671.2.2024 (wpływ do WUOZ Delegatury w Zamościu w dniu 19 sierpnia 2024 r.) o zaopiniowanie Gminnego Programu Rewitalizacji dla Gminy Hrubieszów na lata 2022-2030, Wojewódzki Urząd Ochrony Zabytków w Lublinie Delegatura w Zamościu opiniuje negatywnie przedłożony projekt w zakresie zadań wskazanych w projekcie 1. Rewitalizacja Gminy Hrubieszów - rewitalizacja parku podworskiego w Stefankowicach" oraz załącznika graficznego „Arkusze nr 1 Podobszar rewitalizacji I Sołectwo: Stefankowice".</p> <p>W związku z powyższym, celem uzyskania pozytywnej opinii urzędu konserwatorskiego należy w zakresie zadań projektu 1. pn.: „Rewitalizacja Gminy Hrubieszów - rewitalizacja parku podworskiego w Stefankowicach" zmienić sposób opisu realizacji przedsięwzięcia w taki sposób, aby istniała możliwość modyfikacji zakresu i wprowadzenia rozwiązań zamiennych w świetle wytycznych konserwatorskich i dokumentów sporządzonych na etapie przygotowawczym. W przypadku załącznika graficznego pn. Arkusze nr 1 Podobszar rewitalizacji I Sołectwo: Stefankowice", na którym oznaczone zostały obiekty wpisane do ewidencji gminy", a nie oznaczono obiektu wpisanego do rejestru zabytków. Jak ustalono, oznaczone na arkuszu nr 1 obiekty ewidencyjne nie posiadają kart adresowych zabytków nieruchomości włączonych do Gminnej Ewidencji Zabytków Gminy Hrubieszów oraz nie są ujęte w wojewódzkiej ewidencji zabytków, a jedynie jeden z nich, został</p> | <p>Opinia negatywna – poprawiono zapisy w projekcie GPR i przekazano do ponownego opiniowania</p> <p>W opisie przedsięwzięcia 1 w podrozdziale 9.1 <i>Lista projektów rewitalizacyjnych</i> dodano wymagane zapisy. Pod zakresem planowanego zadania dodano zdanie: <i>„Zakres planowanych prac podlegać będzie weryfikacji i akceptacji wojewódzkiego konserwatora zabytków na podstawie uzyskanych wytycznych konserwatorskich. W związku z tym istnieje możliwość modyfikacji zakresu prac i wprowadzania rozwiązań zamiennych w świetle wytycznych konserwatorskich i dokumentów sporządzonych na etapie przygotowawczym”.</i></p> <p>Poprawiono treść załącznika graficznego, oddzielnym symbolem zaznaczono obiekty wpisane do rejestru zabytków województwa lubelskiego i do Gminnej Ewidencji Zabytków. Poprawiono zapisy w legendzie.</p> |

| | |
|---|--|
| wskazany w opracowaniu ewidencyjnym parku w Stefankowicach jako „d. kuchnia dworska”. | |
| Podmiot: Wojewódzki Urząd Ochrony Zabytków w Lublinie Delegatura w Zamościu – ponowne opiniowanie | |
| Uwaga/sugestia | Odniesienie |
| <p>Wydanie opinii do Gminnego Programu Rewitalizacji Gminy Hrubieszów na lata 2022-2030 - wniosek z dnia 5 listopada 2024 r. znak: RIPG.671.3.2024 (wpływ do WUOZ Delegatury w Zamościu w dniu 12 listopada 2024 r.), uzupełniony w dniu 28 listopada 2024 r.</p> <p>W związku z ponownym wnioskiem o zaopiniowanie Gminnego Programu Rewitalizacji dla Gminy Hrubieszów na lata 2022-2030, Wojewódzki Urząd Ochrony Zabytków w Lublinie Delegatura w Zamościu nie zgłasza uwag do ostatecznie przesłanego opracowania. Zakres zadań wskazanych w Programie uwzględnia warunki wskazane w piśmie z dnia 6 września 2024 r. znak: Z-III.512.16.1.2024.AR1 i piśmie z dnia 4 października 2024 r. znak: Z-III.512.16.2.2024.AR1.</p> | Opinia pozytywna. |
| Podmiot: Wojewódzki Urząd Ochrony Zabytków w Lublinie Delegatura w Zamościu – ponowne opiniowanie | |
| Uwaga/sugestia | Odniesienie |
| <p>W związku z wnioskiem z dnia 13 września 2024 r. znak: RIPG.671.3.2024 (wpływ do WUOZ Delegatury w Zamościu w dniu 19 września 2024 r.) o zaopiniowanie Gminnego Programu Rewitalizacji dla Gminy Hrubieszów na lata 2022-2030, Wojewódzki Urząd Ochrony Zabytków w Lublinie Delegatura w Zamościu ponownie opiniuje negatywnie przedłożony projekt, wskazując brak naniesionych korekt i zmian, zgodnie z pismem z dnia 6 września 2024 r. znak: Z-III.512.16.1.2024.AR1.</p> <p>Gminny Program Rewitalizacji Gminy Hrubieszów na lata 2022-2030 uzyska akceptację urzędu konserwatorskiego po wprowadzeniu modyfikacji w zadanie pn. „Rewitalizacja Gminy Hrubieszów - rewitalizacja parku podworskiego w Stefankowicach” oraz naniesieniu poprawek na załącznik graficzny, według wskazówek przesłanych w piśmie z dnia 6 września 2024 r. znak: Z-III.512.16.1.2024.ARI.</p> | <p>Opinia negatywna – poprawiono zapisy w projekcie GPR i przekazano do ponownego opiniowania.</p> <p>Ponownie zredagowano tekst przedsięwzięcia 1 w projekcie GPR pn. „Rewitalizacja Gminy Hrubieszów - rewitalizacja parku podworskiego w Stefankowicach”</p> <p>Naniesiono poprawki na załącznik graficzny.</p> |
| Podmiot: Plus Polkomtel Sp. z o.o. z siedzibą w Warszawie | |
| Uwaga/sugestia | Odniesienie |
| Plus Polkomtel Sp. z o.o. z siedzibą w Warszawie poinformował o przekazaniu pisma do Towerlink Poland Sp. z o.o. | - |
| Podmiot: Orange Polska S.A. | |
| Uwaga/sugestia | Odniesienie |
| [...] Orange Polska S.A., Zarządzania Zasobami Infrastruktury i Obsługi Klienta informuje, że | Opinia pozytywna |

| | |
|---|--|
| <p>opiniuje pozytywnie przedstawiony projekt Gminnego Programu Rewitalizacji Gminy Hrubieszów na lata 2022-2030 z uwagą:</p> <p>- w przypadku wystąpienia kolizji z istniejącymi urządzeniami telekomunikacyjnymi naszej własności należy wystąpić do ORANGE POLSKA o wydanie warunków technicznych na ich zabezpieczenie lub przełożenie.</p> | |
| <p>Podmiot: Zespół Lubelskich Parków Krajobrazowych oddział w Zamościu</p> | |
| <p>Uwaga/sugestia</p> | <p>Odniesienie</p> |
| <p>[...] powinien uwzględnić przepisy zawarte w Rozporządzeniu Nr 47 Wojewody Lubelskiego z dnia 21 lutego 2006 r. w sprawie Nadbużańskiego Obszaru Chronionego Krajobrazu.</p> <p>Ustalenia dotyczące czynnej ochrony ekosystemów Obszaru obejmują:</p> <p>„kształtowanie zagospodarowania przestrzennego w sposób umożliwiający zachowanie walorów przyrodniczych i krajobrazowych oraz wartości kulturowych, w szczególności przez: ochronę otwartej przestrzeni przed nadmierną zabudową, zachowanie ciągłości korytarzy ekologicznych, kształtowanie zalesień w sposób optymalny dla ochrony różnorodności biologicznej i walorów krajobrazowych, ochronę punktów, osi i przedpoli widokowych, usuwanie lub przesłanianie antropogenicznych elementów dysharmonijnych w krajobrazie.”</p> | <p>Opinia pozytywna</p> <p>W dokumencie GPR umieszczono wymagane zapisy.</p> |
| <p>Podmiot: Gminna Komisja Urbanistyczno-Architektoniczna do spraw planowania przestrzennego</p> | |
| <p>Uwaga/sugestia</p> | <p>Odniesienie</p> |
| <p>Zdaniem Komisji opracowywany Gminny program Rewitalizacji winien mieć inne ramy czasowe. Uchwała intencyjna została podjęta w 2023 r co oznacza, że do opracowania programu przystąpiono w 2023r. Zakładając zakończenie prac w 2024r i podjęcie uchwały RG w 2024r w sprawie jego zatwierdzenia jeszcze w tym roku wskazuje na określenie dolnego parametru obowiązywania programu od 2024r a nawet 2025r a nie może działać wstecz, zwłaszcza że zadania operacyjne są skorelowane z budżetem gminy i innymi środkami zewnętrznymi o które gmina będzie się ubiegała w oparciu o ten program</p> <p>Komisja stwierdza zgodność zakresu Gminnego Programu Rewitalizacji Gminy Hrubieszów do 2030 roku z treścią ustawy z dnia 9 października 2015r o rewitalizacji (zawiera elementy wynikające z Art.15 ustawy.)</p> <p>Opracowana, w oparciu o dane z 2020 r., diagnoza zawiera informacje, które mogą odbiegać od stanu aktualnego na rok przyjęcia programu (GPR).</p> <p>Główny Urząd Statystyczny - Bank Danych Regionalnych zawiera nowsze/ aktualne dane.</p> | <p>Opinia pozytywna.</p> <p>Prace nad Gminnym Programem Rewitalizacji rozpoczęto od prac nad „Diagnozą i delimitacją obszaru zdegradowanego i obszaru do rewitalizacji w Gminie Hrubieszów” na początku 2022 roku. W tamtym momencie korzystano z najbardziej aktualnych danych, tak, aby możliwe było zebranie spójnych informacji we wszystkich analizowanych sferach na poziomie Gminy oraz wyznaczonych jednostek badawczych (sołectw). Skompletowane dane posłużyły do wyznaczenia obszaru zdegradowanego oraz obszaru rewitalizacji. Wybrany obszar zdegradowany oraz obszar rewitalizacji zatwierdzono Uchwałą LVI/423/2023 Rady Gminy Hrubieszów z dnia 31 lipca 2023 roku w sprawie wyznaczenia obszaru zdegradowanego i obszaru rewitalizacji. Uchwałą nr LVII/435/2023 Rady Gminy Hrubieszów z dnia 8 września 2023 r. w sprawie przystąpienia do opracowania Gminnego Programu Rewitalizacji Gminy Hrubieszów na lata 2022-2030 została rozpoczęta procedura opracowania Gminnego Programu Rewitalizacji Gminy Hrubieszów na lata 2022 – 2030.</p> |

Bardzo często tabele, rysunki i wykresy oraz inne dane nie zawierają daty delimitacji obszarów (stanu na dzień).

Proces powstawania Gminnego Programu Rewitalizacji Gminy Hrubieszów przebiegał w sposób uspołeczniony zgodnie z art. 6. Ustawy z dnia 9 października 2015 r. o rewitalizacji. Interesariusze procesu mieli i mają wpływ na jego treść. Prace związane z przygotowaniem szczegółowej diagnozy polegały między innymi na zdiagnozowaniu opinii publicznej na temat istniejącej sytuacji w obszarze rewitalizacji. Przeprowadzono szereg badań, w tym z udziałem społeczności.

[...] Planowane przedsięwzięcia rewitalizacyjne wpisują się w politykę przestrzenną określoną w dokumencie Studium oraz miejscowym planie zagospodarowania przestrzennego Gminy Hrubieszów zmienianego kolejnymi uchwałami RG SUIKZP zgodnie z nowelizacją ustawy o planowaniu i zagospodarowaniu przestrzennym obowiązującej do 31.12.2025 r. a wprowadzenie zmian i jego aktualizacja do wymogów obowiązującego prawa na tym etapie wydaje się problematyczna. Będzie to możliwe przy sporządzeniu Planu Ogólnego. Plan ogólny będzie aktem prawa miejscowego. Zgodnie z nowelizacją ustawy o planowaniu i zagospodarowaniu przestrzennym plan ogólny nie jest narzędziem, które zastępuje studium (SuiKZP). Plan ogólny posiada status aktu prawa miejscowego (a studium nie), i zawiera inny zakres niż studium. Przy sporządzaniu Planu ogólnego gminy należy wziąć pod uwagę treści ustalone dla obszarów zdegradowanych i obszarów rewitalizacji w Gminnym Programie Rewitalizacji.

Komisja po analizie całości tekstu projektu wskazuje na konieczność korekty tekstu w celu jego poprawności, uzupełnienie tekstu dotyczącego konsultacji społecznych oraz usunięcie omyłek i błędów pisarskich.

Ze względu na przedłużające się prace Gmina Hrubieszów w dalszym ciągu jest na etapie przygotowywania tego samego dokumentu. Na obecnym etapie prac nie ma możliwości zaktualizowania danych, które posłużyły do wyznaczenia obszaru zdegradowanego i obszaru rewitalizacji, oznaczałoby to konieczność prowadzenia wszystkich prac od początku i unieważnienie przyjętych uchwał. W ramach zaktualizowania zawartych w dokumencie informacji, w projekcie GPR w rozdziale 6 „Diagnoza stanu Gminy, zjawisk kryzysowych oraz potrzeb rewitalizacyjnych” uzupełniono opisy o dane bardziej aktualne. Dla przedstawienia trendów zmian analizowanych zjawisk i zapewnienia możliwości porównania danych z 2020 ze stanem w 2023 roku uzupełniono opisy podobszarów o świeższe wartości wskaźników. Podobnie postąpiono w wypadku wskaźników obrazujących zdiagnozowaną sytuację kryzysową, dla których udało się relatywnie szybko pozyskać wartości bazowe za 2023 rok, opisy w rozdziale 7.3 „Problemy zdiagnozowane na obszarze rewitalizacji” uzupełniono o dane świeższe za rok 2023.

Podobnie jak zmiana danych, również zmiana tytułu (zakresu czasowego) GPR nie jest możliwa bez unieważnienia uchwały i podjęcia nowej. Ze względu na czas rozpoczęcia prac nad dokumentem Gmina nie decyduje się na zmianę zakresu czasowego dokumentu.

Uzupełniono tabele, rysunki i wykresy oraz inne dane o rok delimitacji.

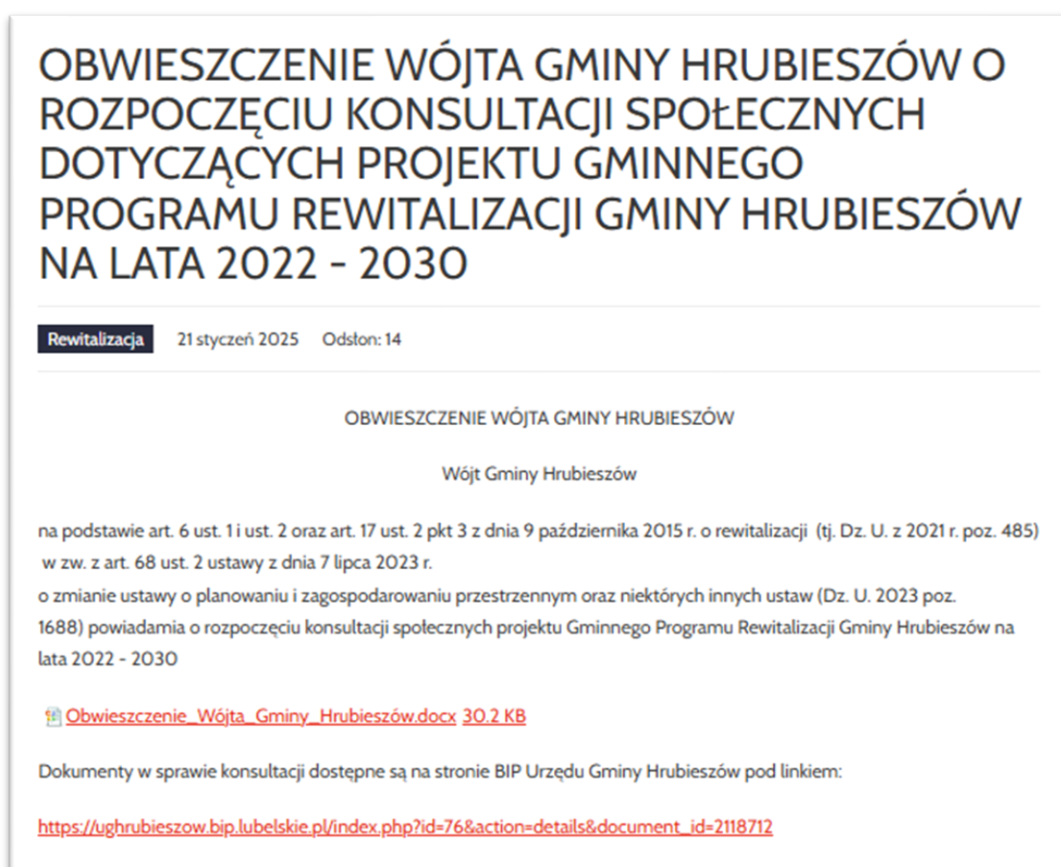
Ze względu na wskazania w Ustawie o rewitalizacji koniecznym było przeanalizowanie dokumentów planistycznych i strategicznych Gminy oraz wskazanie wymaganych zmian – również w SUIKZP. Ponieważ obecnie znajdujemy się w momencie przeprowadzenia reformy planistycznej i SUIKZP jest ważny do końca 2025 roku, słusznym wydaje się przeanalizowanie koniecznych zmian o stwierdzenie, że zmiany docelowo zostaną wprowadzone w Planie Ogólnym. Doszczegółowiono ten fakt w GPR, jednakże pozostawiono wskazania dotyczące SuiKZP.

Wprowadzono korekty tekstu, uzupełnienia tekstu dotyczącego konsultacji społecznych (etap po przeprowadzeniu opiniowania) oraz usunięto omyłki i błędy pisarskie.

6. Konsultacje społeczne projektu dokumentu Gminnego Programu Rewitalizacji

Dnia 16 stycznia 2025 roku Wójt Gminy Hrubieszów podpisał obwieszczenie. Na podstawie art. 6 ust. 1 i ust. 2 oraz art. 17 ust. 2 pkt 3 z dnia 9 października 2015 r. o rewitalizacji (tj. Dz. U. z 2021 r. poz. 485) w zw. z art. 68 ust. 2 ustawy z dnia 7 lipca 2023 r. o zmianie ustawy o planowaniu i zagospodarowaniu przestrzennym oraz niektórych innych ustaw (Dz. U. 2023 poz. 1688) Wójt Gminy Hrubieszów powiadamia o rozpoczęciu konsultacji społecznych projektu Gminnego Programu Rewitalizacji Gminy Hrubieszów na lata 2022 – 2030. Dokument został opublikowany dnia 21 stycznia 2025 roku na stronie Gminy Hrubieszów, na BIP Gminy Hrubieszów, na tablicach ogłoszeń Urzędu Gminy Hrubieszów, na tablicach ogłoszeń na terenie poszczególnych miejscowości Gminy Hrubieszów oraz w prasie.

Ryc. 9. Ogłoszenie o konsultacjach społecznych umieszczone na stronie Gminy Hrubieszów



Źródło: <https://gminahrubieszow.pl/urząd/rewitalizacja/obwieszczenie-wojta-gminy-hrubieszow-o-rozpozeciu-konsultacji-spolecznych-dotyczacych-projektu-gminnego-programu-rewitalizacji-gminy-hrubieszow-na-lata-2022-2030>

Przedmiotem konsultacji społecznych był projekt Gminnego Programu Rewitalizacji Gminy Hrubieszów na lata 2022 - 2030. Konsultacje miały na celu zebranie od interesariuszy rewitalizacji uwag do wyżej wymienionego projektu dokumentu.

Konsultacje społeczne były prowadzone w okresie **od 29.01.2025 r. do 28.02.2025 r.** w następujących formach:

1) Zbieranie uwag w postaci elektronicznej

- za pomocą formularza (Formularz konsultacyjny w formacie Microsoft Word dostępny do pobrania na stronie www.gminahrubieszow.pl oraz <https://ughrubieszow.bip.lubelskie.pl/> oraz przesłanie za pomocą:
 - poczty elektronicznej na adres e-mail: sekretariat@hrubieszow-gmina.pl
 - skrytki ePUAP na adres: [/ughrubieszow/SkrytkaESP](https://ughrubieszow/SkrytkaESP)
- za pomocą interaktywnego formularza on-line:
 - formularz konsultacyjny: <https://forms.gle/ByZ3YYZpkDm99sML7>

2) Zbieranie uwag w postaci papierowej za pomocą:

- formularzy zamieszczonych do pobrania oraz wydrukowania ze strony www.gminahrubieszow.pl oraz <https://ughrubieszow.bip.lubelskie.pl/>,
- formularzy w formie papierowej udostępnionych w siedzibie Urzędu Gminy Hrubieszów, ul. Bolesława Prusa 8, 22-500 Hrubieszów, pokój nr 10, możliwość pobrania formularza w godzinach pracy Urzędu.

Wypełnione formularze w formie papierowej można było złożyć:

- drogą korespondencyjną na adres Urzędu Gminy Hrubieszów ul. Bolesława Prusa 8, 22-500 Hrubieszów,
- osobiście w siedzibie Urzędu Gminy Hrubieszów ul. Bolesława Prusa 8, 22-500 Hrubieszów w godzinach pracy Urzędu.

3) Zbieranie uwag ustnych pod numerem telefonu (84) 696-26-81 od godz. 7.30 do godz. 15.30 od poniedziałku do piątku lub osobiście w siedzibie Urzędu Gminy Hrubieszów, ul. Bolesława Prusa 8, 22-500 Hrubieszów, pokój nr 10.

4) Ankietyzacja

- formularz w formacie Microsoft Word dostępny był do pobrania na stronie www.gminahrubieszow.pl oraz <https://ughrubieszow.bip.lubelskie.pl/> oraz przesłanie za pomocą:
 - poczty elektronicznej na adres e-mail: sekretariat@hrubieszow-gmina.pl
 - skrytki ePUAP na adres: [/ughrubieszow/SkrytkaESP](https://ughrubieszow/SkrytkaESP)
- za pomocą interaktywnego formularza on-line: <https://forms.gle/EKanCea5M2ZyeYmM8>
 - formularz w formie papierowej udostępniony był w siedzibie Urzędu Gminy Hrubieszów, ul. Bolesława Prusa 8, 22-500 Hrubieszów, pokój nr 10.

5) Otwarte spotkanie konsultacyjne dla mieszkańców odbyło się w dniu 14.02.2025 r. o godzinie 10:00 pod adresem: Urząd Gminy Hrubieszów, ul. B. Prusa 8, 22-500 Hrubieszów.

Materiały podlegające konsultacjom, tj.:

- projekt „Gminnego Programu Rewitalizacji Gminy Hrubieszów na lata 2022 – 2030”,
- załącznik 1. Załącznik graficzny przedstawiający podstawowe kierunki zmian funkcjonalno-przestrzennych obszaru rewitalizacji sporządzony na mapie w skali 1:5000 opracowanej z wykorzystaniem treści mapy zasadniczej,
- załącznik 2. Karta projektu rewitalizacyjnego,

udostępnione były w wersji:

- elektronicznej na stronie www.gminahrubieszow.pl oraz <https://ughrubieszow.bip.lubelskie.pl/>

- papierowej w budynku Urzędu Gminy Hrubieszów, ul. Bolesława Prusa 8, 22-500 Hrubieszów, pokój nr 10.

Otwarte spotkanie konsultacyjne odbyło się w dniu 14.02.2025 r. o godzinie 10:00 pod adresem: Urząd Gminy Hrubieszów, ul. B. Prusa 8, 22-500 Hrubieszów.

Informacja na temat spotkania została podana do publicznej wiadomości w następujących formach:

- w Biuletynie Informacji Publicznej na stronie www.ughrubieszow.bip.lubelskie.pl;
- na stronie internetowej Urzędu: www.gminahrubieszow.pl;
- na tablicach ogłoszeń Urzędu Gminy Hrubieszów;
- na tablicach ogłoszeń na terenie poszczególnych miejscowości Gminy Hrubieszów.

W spotkaniu wzięło udział 10 osób, w tym Wójt Gminy Hrubieszów Tomasz Zając, pracownicy Urzędu Gminy, przedstawiciele Rady Gminy i mieszkańcy.

Wójt Gminy Hrubieszów, Tomasz Zając przywitał zebranych i podziękował za zainteresowanie problematyką rewitalizacji w Gminie Hrubieszów oraz po krótko przedstawił kwestię rewitalizacji w Gminie i przekazał głos prelegentce. Na spotkaniu przedstawiona została prezentacja multimedialna omawiająca zakres projektu Gminnego Programu Rewitalizacji Gminy Hrubieszów na lata 2022 – 2030 (m.in. wizję, cele i zagadnienie uspołecznienia) oraz omówiono przedsięwzięcia wpisane na listę podstawową i listę uzupełniającą przedsięwzięć rewitalizacyjnych. Prelegentka przedstawiła obecnym na spotkaniu zasady przygotowania gminnych programów rewitalizacji, uwarunkowania, i korzyści płynące z uchwalenia gminnego programu rewitalizacji. Zaprezentowała także kolejne etapy w pracach nad projektem Gminnego Programu Rewitalizacji Gminy Hrubieszów na lata 2022 – 2030. W trakcie prezentacji prelegentka przypomniała o toczących się konsultacjach społecznych, terminach oraz formach konsultacji. Zachęciła do uczestnictwa w konsultacjach i zapoznania się z dokumentami do 28.02.2025 r.

W czasie spotkania zapewniono również możliwość swobodnego udziału w dyskusji nad przedstawionym projektem dokumentu GPR, zgłaszania uwag i przedstawienia opinii. Zebrani na spotkaniu nie wnieśli żadnych uwag do prezentowanych dokumentów. Kwestie związane z prezentowanym projektem były wyjaśniane na bieżąco w trakcie dyskusji.

W trakcie konsultacji społecznych w wyznaczonym terminie nie wpłynęły żadne ankiety. Nie zgłoszono również żadnych uwag ustnych, ani za pomocą formularza składania uwag.